



ООО «ПЕРМПРОЕКТБЮРО»
ИНН: 5902046490 КПП: 590401001 ОГРН: 1175958049607
614039 город Пермь, проспект Комсомольский, д. 37а, оф. 31
ФИЛИАЛ "НИЖЕГОРОДСКИЙ" АО "АЛЬФА-БАНК" ВОЛГО-ВЯТСКОЕ
ГУ БАНКА РОССИИ
БИК: 042202824 Р/счет: 40702810029210001616
тел: +7 (342) 225 03 61 | e-mail: info@ppb59.ru | PERMPROEKTBURO.RU

**Ассоциация саморегулируемая организация
«Союз проектировщиков Прикамья» (АСРО «СПП»)
регистрационный номер СРО-П-117-18012010 от 18 января 2010**

**Проект внесения изменений
в проект планировки и проект межевания части территорий
Фроловского сельского поселения
Пермского муниципального района Пермского района в районе д.
Замараево, д. Шуваята, д.Липаки с целью строительства линейного
объекта – распределительный газопровод, утвержденные
постановлением администрации
Пермского муниципального района от 25.09.2019 №599**

Том 1

Основная часть проекта планировки территории

051-ЭА/18 –ППТ

| Изм. | № док. | Подп. | Дата |
|------|--------|-------|------|
| | | | |
| | | | |
| | | | |

**Ассоциация саморегулируемая организация
«Союз проектировщиков Прикамья» (АСРО «СПП»)
регистрационный номер СРО-П-117-18012010 от 18 января 2010**

**Проект внесения изменений
в проект планировки и проект межевания части территорий
Фроловского сельского поселения
Пермского муниципального района Пермского района в районе д.
Замараево, д. Шуваята, д.Липаки с целью строительства линейного
объекта – распределительный газопровод, утвержденные
постановлением администрации
Пермского муниципального района от 25.09.2019 №599**

Том 1

Основная часть проекта планировки территории

051-ЭА/18 –ППТ

Генеральный директор

Г. В. Метликина

| Изм. | № док. | Подп. | Дата |
|------|--------|-------|------|
| | | | |
| | | | |
| | | | |

2019

Взам. инв. №

Подпись и дата

Инв. № подл.

| Обозначение | Наименование | Примечание |
|-------------|--|------------|
| Том 1 | Основная часть проекта планировки территории | |
| Том 2 | Материалы по обоснованию проекта планировки территории | |
| Том 3 | Проект межевания территории | |
| | | |
| | | |
| | | |

| | | | | | | | | | |
|--------------|----------------|----------|------|-------|---------|----------------|----------------------|------|--------|
| Инв. № подл. | Подпись и дата | | | | | 051-ЭА/18 –ПШТ | Стадия | Лист | Листов |
| | Взам. инв. № | | | | | | | | |
| Инв. № подл. | Изм. | Кол.уч | Лист | №док. | Подпись | Дата | СОСТАВ ПРОЕКТА | П | 1 |
| | Разраб. | Трясцина | | | | 12.19 | | | |
| | Н. контр. | Мишина | | | | 12.19 | | | |
| | ГИП | | | | | 12.19 | ООО «ПЕРМПРОЕКТБЮРО» | | |

Оглавление

| | |
|--|----|
| раздел 1 Проект планировки территории. Графическая часть | 3 |
| Чертеж границ зон планируемого размещения линейного объекта | 7 |
| Чертеж красных линий | 12 |
| Раздел 2 Положение о размещении линейного объекта | 17 |
| 1. Наименование, основные характеристики (категория, протяженность, проектная мощность, пропускная способность, грузонапряженность, интенсивность движения) и назначение планируемых для размещения линейных объектов | 17 |
| 2.Перечень субъектов Российской Федерации, перечень муниципальных районов, городских округов в составе субъектов Российской Федерации, перечень поселений, населенных пунктов, внутригородских территорий городов федерального значения, на территориях которых устанавливаются зоны планируемого размещения линейных объектов | 20 |
| 3.Перечень координат характерных точек границ зон планируемого размещения линейных объектов | 21 |
| 4. Перечень координат характерных точек границ зон планируемого размещения линейных объектов, подлежащих переносу (переустройству) из зон планируемого размещения линейных объектов | 43 |
| 5. Предельные параметры разрешенного строительства, реконструкции объектов капитального строительства, входящих в состав линейных объектов в границах зон их планируемого размещения | 43 |
| 6.Информация о необходимости осуществления мероприятий по защите сохраняемых объектов капитального строительства (здание, строение, сооружение, объекты, строительство которых не завершено), существующих и строящихся на момент подготовки проекта планировки территории, а также объектов капитального строительства, планируемых к строительству в соответствии с ранее утвержденной документацией по планировке территории, от возможного негативного воздействия в связи с размещением линейных объектов | 44 |

| | |
|----------------|--|
| Взам. инв. № | |
| Подпись и дата | |
| Инв. № подл. | |

| | | | | | | | | |
|-------------|---------------|-------------|--------------|----------------|-------------|-------------------------|-------------|---------------|
| | | | | | | 051-ЭА/18 –ПТТ | | |
| Изм. | Кол.уч | Лист | №док. | Подпись | Дата | СОСТАВ ПРОЕКТА | | |
| Разраб. | | Трясцина | | | 12.19 | | | |
| | | | | | | | | |
| Н. контр. | | Мишина | | | 12.19 | | | |
| ГИП | | | | | 12.19 | ООО «ПЕРМПРОЕКТБЮРО» | | |
| | | | | | | Стадия | Лист | Листов |
| | | | | | | П | | 1 |

Раздел 1
ГРАФИЧЕСКАЯ ЧАСТЬ

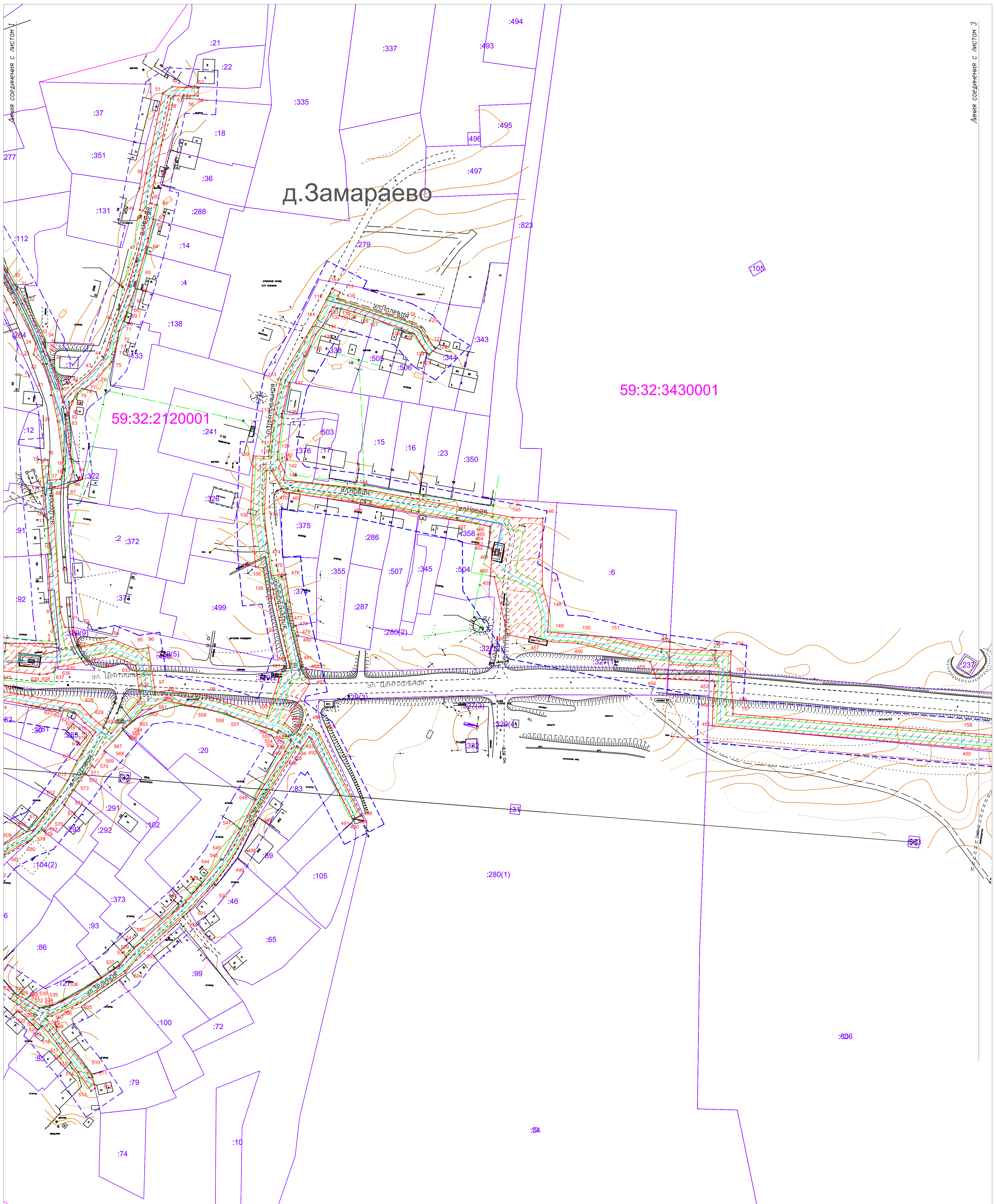
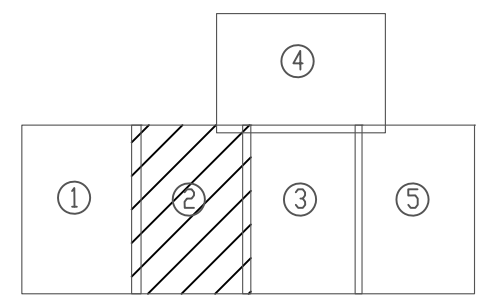
| | | |
|--------------|----------------|--------------|
| Инв. № подл. | Подпись и дата | Взам. инв. № |
| | | |

| | | | | | |
|------|--------|------|-------|---------|------|
| | | | | | |
| Изм. | Копуч. | Лист | № док | Подпись | Дата |

051-ЭА/18 –ПШТ

ЧЕРТЕЖ ГРАНИЦ ЗОН ПЛАНИРУЕМОГО РАЗМЕЩЕНИЯ
ЛИНЕЙНЫХ ОБЪЕКТОВ

Схема расположения листов



УСЛОВНЫЕ ОБОЗНАЧЕНИЯ

- граница территории, в отношении которой осуществляется подготовка проекта планировки
- границы зон планируемого размещения линейных объектов
- номера характерных точек границ зон планируемого размещения линейных объектов
- проектируемый газопровод
- границы охранной зоны, подлежащие установлению в связи с размещением газопровода

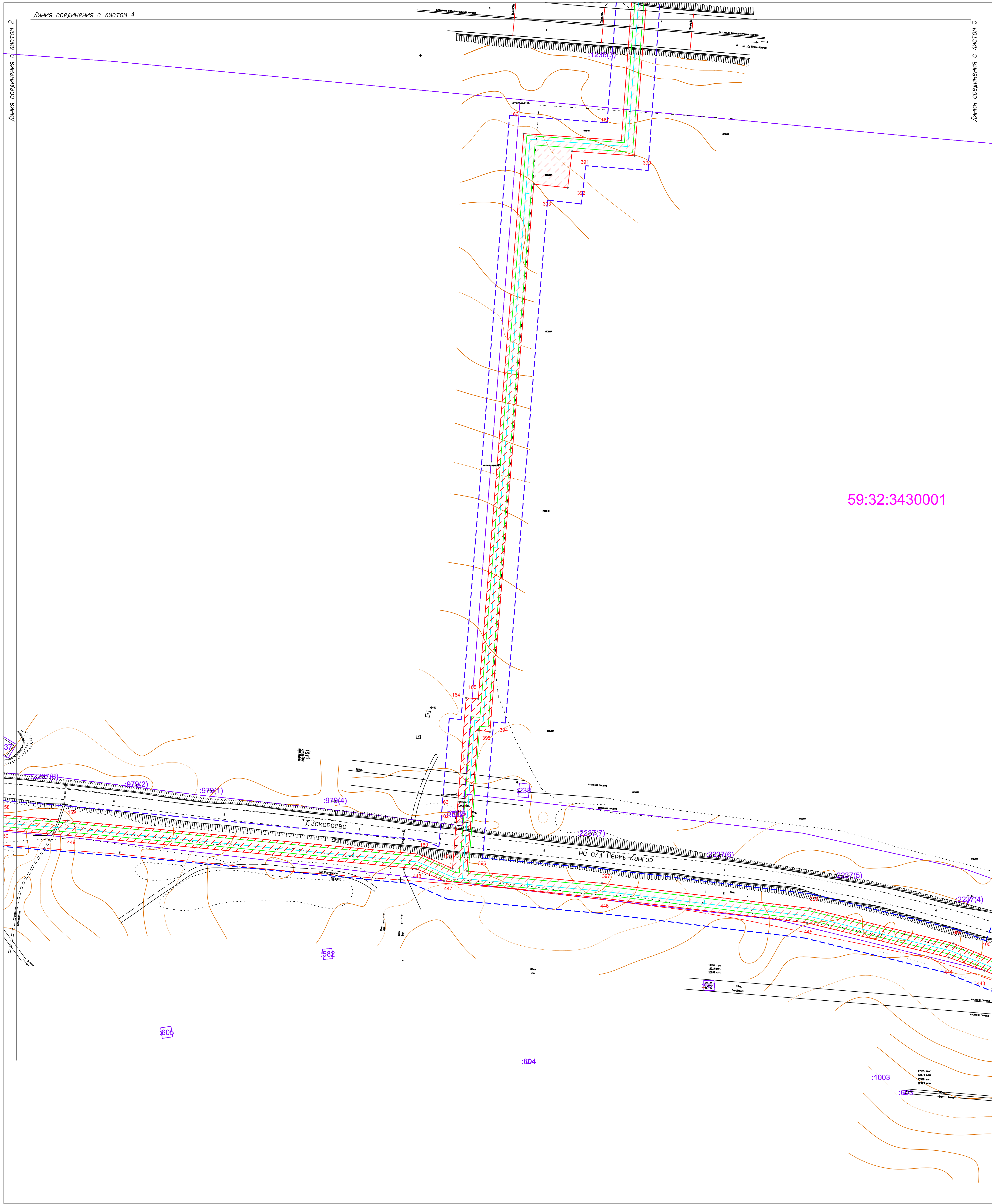
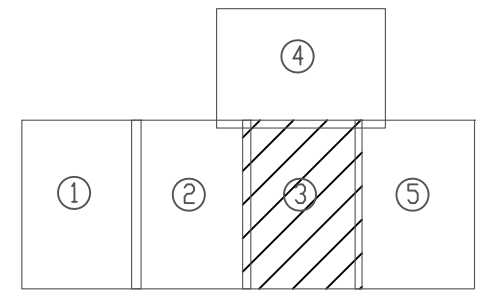
ПРИМЕЧАНИЯ:

1. Система координат МСК-59;
2. Система высот - Балтийская;
3. Горизонталы проведены через 0,5 м;
4. Красные линии для проектируемого объекта совпадают с границами испрашиваемого земельного участка на период строительства;
5. Координаты характерных точек красных линий приведены в приложении;

| Проект планировки территории | | | | | |
|--|---------|------|----------------------|---------|--------|
| Проект внесения изменений в проект планировки и проект межевания части территорий Фроловского сельского поселения Пермского муниципального района Пермского края в районе д. Замараево, д. Шувайтты, д. Лыпово, с целью строительства линейного объекта - распределительный газопровод, утвержденные постановлением администрации Пермского муниципального района от 25.09.2019 №599 | | | | | |
| Изм | Кол | Лист | № док | Подпись | Дата |
| Разработал | Тракина | | | | 12.19 |
| Проверил | Мишина | | | | 12.19 |
| Основная часть проекта планировки территории | | | Стадия | Лист | Листов |
| | | | П | 2 | 5 |
| ЧЕРТЕЖ ГРАНИЦ ЗОН ПЛАНИРУЕМОГО РАЗМЕЩЕНИЯ ЛИНЕЙНЫХ ОБЪЕКТОВ | | | ООО «ПЕРМПРОЕКТБЮРО» | | |
| Масштаб 1:1000 | | | | | |

ЧЕРТЕЖ ГРАНИЦ ЗОН ПЛАНИРУЕМОГО РАЗМЕЩЕНИЯ
ЛИНЕЙНЫХ ОБЪЕКТОВ

Схема расположения листов



59:32:3430001

УСЛОВНЫЕ ОБОЗНАЧЕНИЯ

- граница территории, в отношении которой осуществляется подготовка проекта планировки
- границы зон планируемого размещения линейных объектов
- номера характерных точек границ зон планируемого размещения линейных объектов
- проектируемый газопровод
- границы охранной зоны, подлежащие установлению в связи с размещением газопровода

ПРИМЕЧАНИЯ:

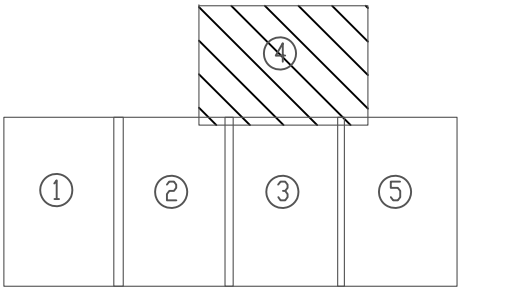
1. Система координат МСК-59;
2. Система высот - Балтийская;
3. Горизонталы проведены через 0,5 м;
4. Красные линии для проектируемого объекта совпадают с границами испрашиваемого земельного участка на период строительства;
5. Координаты характерных точек красных линий приведены в приложении;

| Проект планировки территории | | | | | |
|--|---------|------|----------------------|---------|--------|
| Проект внесения изменений в проект планировки и проект межевания части территорий Фроловского сельского поселения Пермского муниципального района Пермского края в районе д. Замареево, д. Шулежита, д. Лыткин, с целью строительства линейного объекта - распределительный газопровод, утвержден постановлением администрации Пермского муниципального района от 25.09.2019 №5599 | | | | | |
| Изм | Кол уч | Лист | № док | Подпись | Дата |
| Разработал | Тращина | | | | 12.19 |
| Проверил | Мишина | | | | 12.19 |
| Основная часть проекта планировки территории | | | Стадия | Лист | Листов |
| | | | П | 3 | 5 |
| ЧЕРТЕЖ ГРАНИЦ ЗОН ПЛАНИРУЕМОГО РАЗМЕЩЕНИЯ ЛИНЕЙНЫХ ОБЪЕКТОВ | | | ООО «ПЕРМПРОЕКТБЮРО» | | |
| Масштаб 1:1000 | | | | | |

№ п/п, № листа, Подпись, дата, Взам. инв. №

ЧЕРТЕЖ ГРАНИЦ ЗОН ПЛАНИРУЕМОГО РАЗМЕЩЕНИЯ
ЛИНЕЙНЫХ ОБЪЕКТОВ

Схема расположения листов



УСЛОВНЫЕ ОБОЗНАЧЕНИЯ

- граница территории, в отношении которой осуществляется подготовка проекта планировки
- границы зон планируемого размещения линейных объектов
- номера характерных точек границ зон планируемого размещения линейных объектов
- проектируемый газопровод
- границы охранной зоны, подлежащие установлению в связи с размещением газопровода

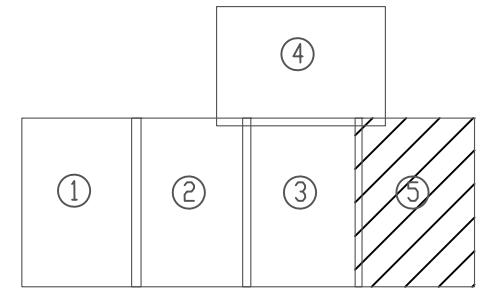
ПРИМЕЧАНИЯ:

1. Система координат МСК-59;
2. Система высот - Балтийская;
3. Горизонталы проведены через 0,5 м;
4. Красные линии для проектируемого объекта совпадают с границами испрашиваемого земельного участка на период строительства;
5. Координаты характерных точек красных линий приведены в приложении.

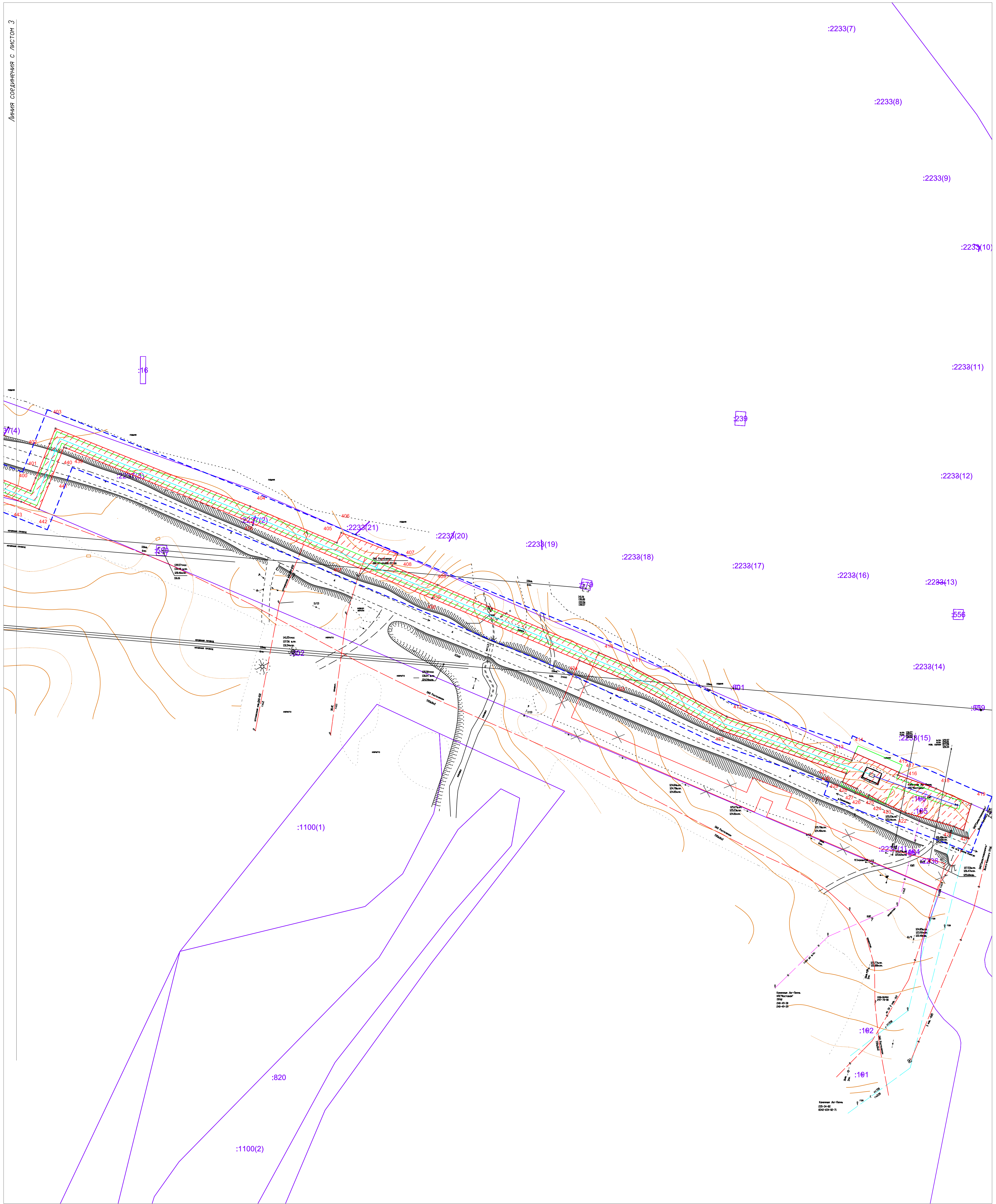
| Проект планировки территории | | | | | |
|---|----------|------|----------------------|---------|--------|
| Проект внесения изменений в проект планировки и проект межевания части территорий Фроловского сельского поселения Пермского муниципального района Пермского края в районе д. Замятино, д. Шуваята, д. Липаки, с целью строительства линейного объекта - разрабатываемый газопровод утверждены постановлением администрации Пермского муниципального района от 25.09.2019 №599 | | | | | |
| Изм | Кол уч | Лист | № док | Подпись | Дата |
| Разработал | Трасцина | | | | 12.19 |
| Проверил | Мишина | | | | 12.19 |
| Основная часть проекта планировки территории | | | Стадия | Лист | Листов |
| ЧЕРТЕЖ ГРАНИЦ ЗОН ПЛАНИРУЕМОГО РАЗМЕЩЕНИЯ ЛИНЕЙНЫХ ОБЪЕКТОВ | | | П | 4 | 5 |
| Масштаб 1:1000 | | | ООО «ПЕРМПРОЕКТБЮРО» | | |

ЧЕРТЕЖ ГРАНИЦ ЗОН ПЛАНИРУЕМОГО РАЗМЕЩЕНИЯ
ЛИНЕЙНЫХ ОБЪЕКТОВ

Схема расположения листов



Линия соединения с листом 3



- граница территории, в отношении которой осуществляется подготовка проекта планировки
- границам зон планируемого размещения линейных объектов
- номера характерных точек границ зон планируемого размещения линейных объектов
- проектируемый газопровод
- границы охранной зоны, подлежащие установлению в связи с размещением газопровода

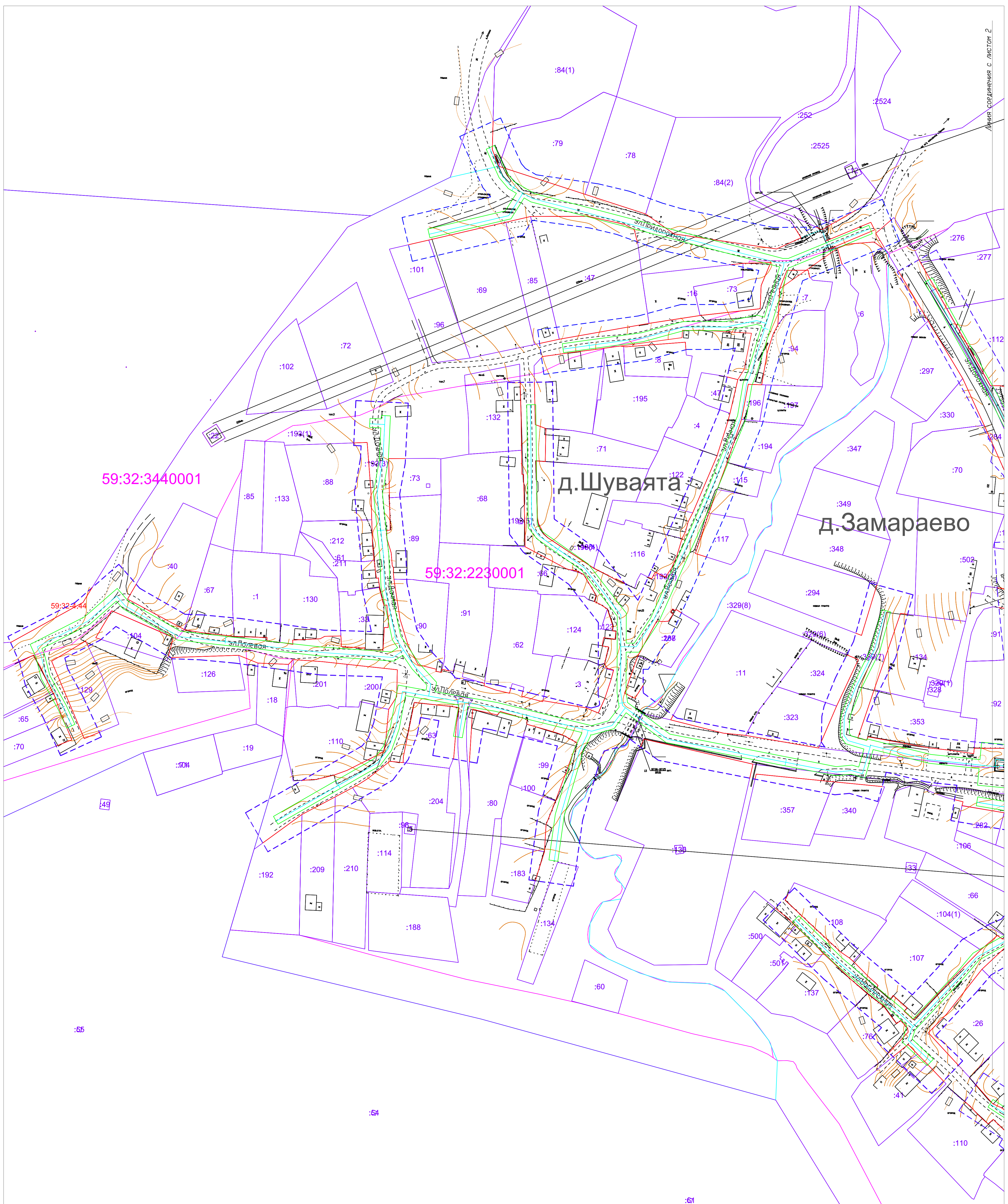
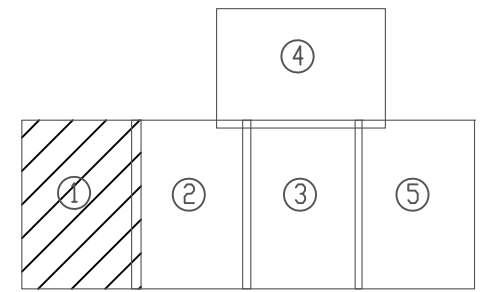
ПРИМЕЧАНИЯ:

1. Система координат МСК-59;
2. Система высот - Балтийская;
3. Горизонталы проведены через 0,5 м;
4. Красные линии для проектируемого объекта совпадают с границами испрашиваемого земельного участка на период строительства;
5. Координаты характерных точек красных линий приведены в приложении;

| Проект планировки территории | | | | | |
|--|---------|------|----------------------|---------|--------|
| Проект внесения изменений в проект планировки и проект межевания части территорий Фроловского сельского поселения Пермского муниципального района Пермского края в районе д. Замарово, д. Шуванга, д. Лылаха, с целью строительства линейного объекта - распределительный газопровод, утвержденные постановлением администрации Пермского муниципального района от 25.09.2019 №599 | | | | | |
| Изм | Кол | Лист | Н док | Подпись | Дата |
| Разработал | Трещина | | | | 12.19 |
| Проверил | Мишина | | | | 12.19 |
| Основная часть проекта планировки территории | | | Стадия | Лист | Листов |
| | | | П | 5 | 5 |
| ЧЕРТЕЖ ГРАНИЦ ЗОН ПЛАНИРУЕМОГО РАЗМЕЩЕНИЯ ЛИНЕЙНЫХ ОБЪЕКТОВ | | | ООО «ПЕРМПРОЕКТБЮРО» | | |
| Масштаб 1:1000 | | | | | |

ЧЕРТЕЖ КРАСНЫХ ЛИНИЙ

Схема расположения листов



59:32:3440001

59:32:2230001

д.Шуваята

д.Замараево

УСЛОВНЫЕ ОБОЗНАЧЕНИЯ

- граница территории, в отношении которой осуществляется подготовка проекта планировки
- существующие красные линии
- отменяемые красные линии
- устанавливаемые красные линии
- номера характерных точек устанавливаемой красной линии
- границы земельных участков, сведения о которых содержатся в ЕГРН
- границы кадастрового квартала
- кадастровый номер земельного участка
- номер кадастрового квартала
- проектируемый газопровод
- границы охранной зоны, подвешивание установлено в связи с размещением газопровода

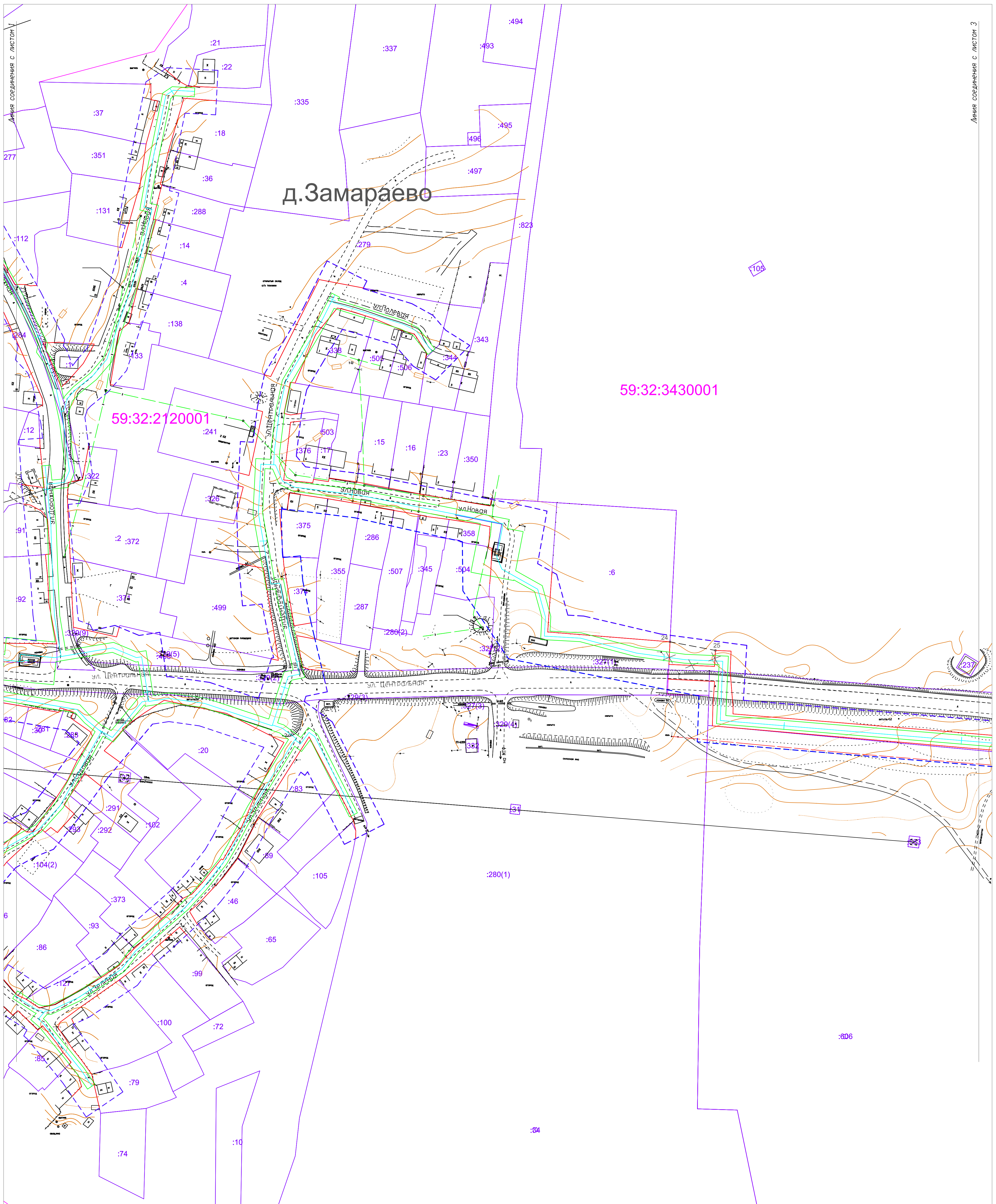
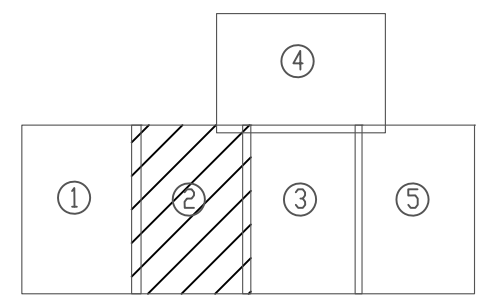
ПРИМЕЧАНИЯ:

1. Система координат МСК-59;
2. Система высот - Балтийская;
3. Горизонтали проведены через 0,5 м;
4. Красные линии для проектируемого объекта совпадают с границами испрашиваемого земельного участка на период строительства;
5. Координаты характерных точек красных линий приведены в приложении;

| Проект планировки территории | | | | | |
|---|----------|------|-------|---------|-------|
| Проект внесения изменений в проект планировки и проект межевания части территории Фроловского сельского поселения Пермского муниципального района в районе д. Замараево, д. Шуваята, д. Лытки, с целью строительства линейного объекта - распределительный газопровод, утвержденные постановлением администрации Пермского муниципального района от 25.09.2019 №599 | | | | | |
| Изм | Кол | Лист | № док | Подпись | Дата |
| Разработал | Тресцина | | | | 12.19 |
| Проверил | Мишина | | | | 12.19 |
| Основная часть проекта планировки территории | | | | Стадия | Лист |
| ЧЕРТЕЖ КРАСНЫХ ЛИНИЙ | | | | П | 1 |
| Масштаб 1:1000 | | | | Листов | 5 |
| ООО «ПЕРМПРОЕКТОБЮРО» | | | | | |

ЧЕРТЕЖ КРАСНЫХ ЛИНИЙ

Схема расположения листов



УСЛОВНЫЕ ОБОЗНАЧЕНИЯ

- граница территории, в отношении которой осуществляется подготовка проекта планировки
- существующие красные линии
- отменяемые красные линии
- устанавливаемые красные линии
- номера характерных точек устанавливаемой красной линии
- границы земельных участков, сведения о которых содержатся в ЕГРН
- граница кадастрового квартала
- кадастровый номер земельного участка
- номер кадастрового квартала
- проектируемый газопровод
- границы охранной зоны, подлежащие установлению в связи с размещением газопровода

ПРИМЕЧАНИЯ:

1. Система координат МСК-59;
2. Система высот - Балтийская;
3. Горизонталы проведены через 0,5 м;
4. Красные линии для проектируемого объекта совпадают с границами испрашиваемого земельного участка на период строительства;
5. Координаты характерных точек красных линий приведены в приложении;

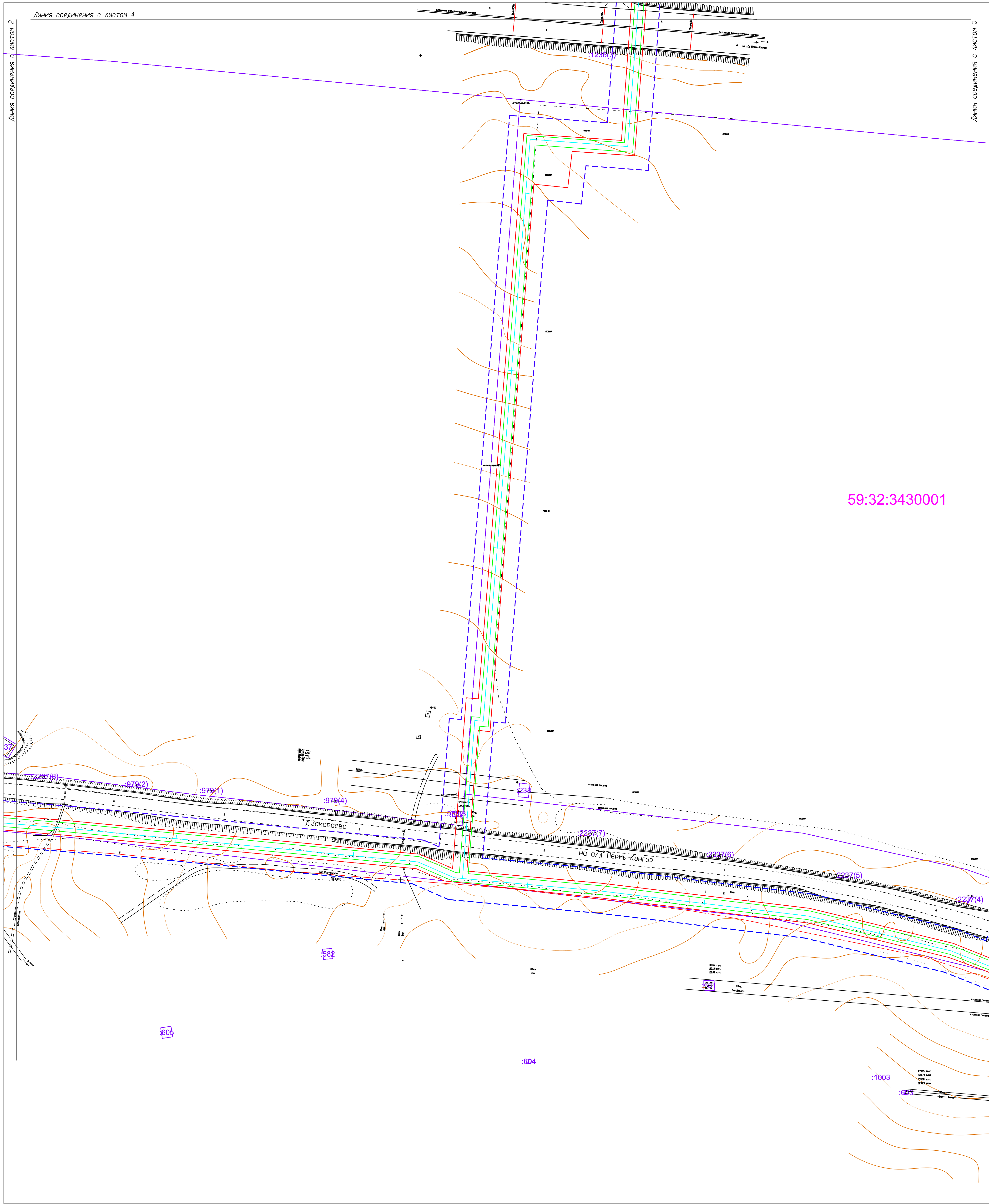
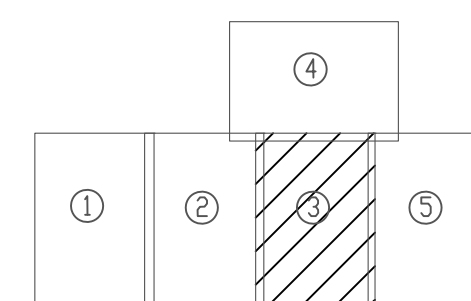
| Проект планировки территории | | | | | |
|--|----------|------|----------------------|---------|--------|
| Проект внесения изменений в проект планировки и проект межевания части территорий Фроловского сельского поселения Пермского муниципального района Пермского края в районе д. Замараево, д. Шувайтты, д. Лыпово, с целью строительства линейного объекта - распределительный газопровод, утвержденные постановлением администрации Пермского муниципального района от 25.09.2019 №599 | | | | | |
| Изм | Кол уч | Лист | № док | Подпись | Дата |
| Разработал | Траскина | | | | 12.19 |
| Проверил | Мишина | | | | 12.19 |
| Основная часть проекта планировки территории | | | Стадия | Лист | Листов |
| ЧЕРТЕЖ КРАСНЫХ ЛИНИЙ | | | П | 2 | 5 |
| Масштаб 1:1000 | | | ООО «ПЕРМПРОЕКТБЮРО» | | |

Лист № 2

Линия соединения с листом 3

ЧЕРТЕЖ КРАСНЫХ ЛИНИЙ

Схема расположения листов



59:32:3430001

УСЛОВНЫЕ ОБОЗНАЧЕНИЯ

- граница территории, в отношении которой осуществляется подготовка проекта планировки
- существующие красные линии
- отменяемые красные линии
- устанавливаемые красные линии
- номера характерных точек устанавливаемой красной линии
- границы земельных участков, сведения о которых содержатся в ЕГРН
- граница кадастрового квартала
- кадастровый номер земельного участка
- номер кадастрового квартала
- проектируемый газопровод
- границы охранной зоны, подлежащие установлению в связи с размещением газопровода

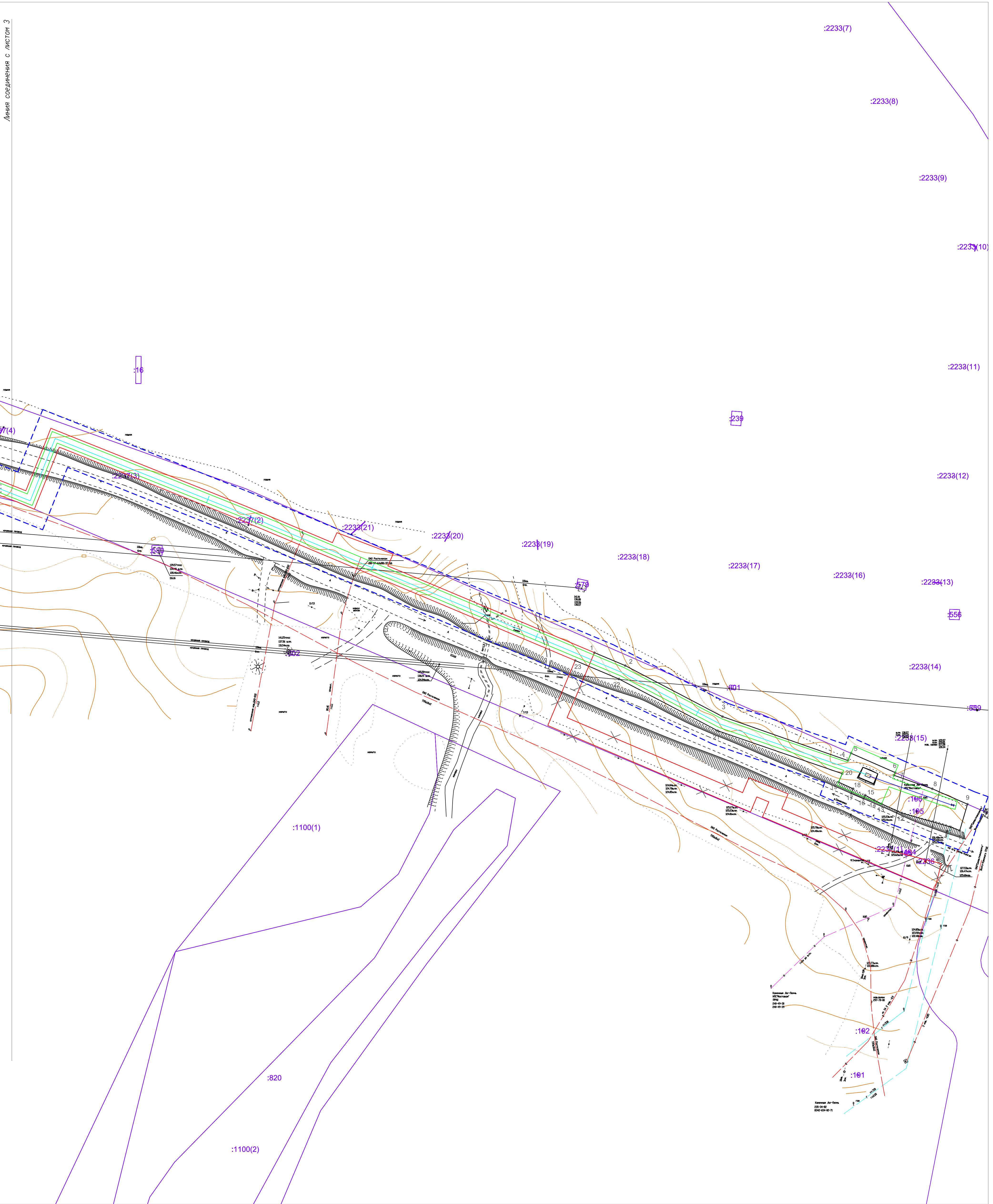
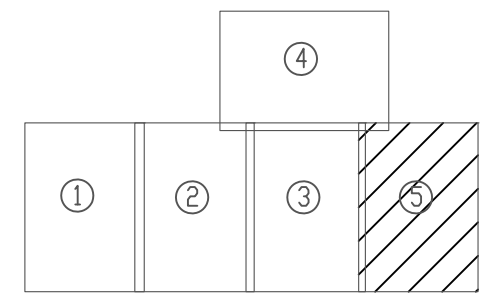
ПРИМЕЧАНИЯ:

1. Система координат МСК-59;
2. Система высот - Балтийская;
3. Горизонталы проведены через 0,5 м;
4. Красные линии для проектируемого объекта совпадают с границами испрашиваемого земельного участка на период строительства;
5. Координаты характерных точек красных линий приведены в приложении;

| Проект планировки территории | | | | | |
|--|----------|------|----------------------|---------|--------|
| Проект внесения изменений в проект планировки и проект межевания части территорий Фроловского сельского поселения Пермского муниципального района Пермского края в районе д. Замарово, д. Шувагита, д. Лыткин, с целью строительства линейного объекта - распределительный газопровод, утвержден постановлением администрации Пермского муниципального района от 25.09.2019 №599 | | | | | |
| Изм | Кол уч | Лист | № док | Подпись | Дата |
| Разработал | Траскина | | | | 12.19 |
| Проверил | Мишина | | | | 12.19 |
| Основная часть проекта планировки территории | | | Стадия | Лист | Листов |
| ЧЕРТЕЖ КРАСНЫХ ЛИНИЙ | | | П | 3 | 5 |
| Масштаб 1:1000 | | | ООО «ПЕРМПРОЕКТБЮРО» | | |

ЧЕРТЕЖ КРАСНЫХ ЛИНИЙ

Схема расположения листов



Линия соединения с листом 3

УСЛОВНЫЕ ОБОЗНАЧЕНИЯ

- граница территории, в отношении которой осуществляется подготовка проекта планировки
- существующие красные линии
- отмечаемые красные линии
- устанавливаемые красные линии
- номера характерных точек устанавливаемой красной линии
- границы земельных участков, сведения о которых содержатся в ЕГРН
- граница кадастрового квартала
- кадастровый номер земельного участка
- номер кадастрового квартала
- проектируемый газопровод
- границы охранной зоны, подлежащие установлению в связи с размещением газопровода

ПРИМЕЧАНИЯ:

1. Система координат МСК-59;
2. Система высот- Балтийская;
3. Горизонталы проведены через 0,5 м;
4. Красные линии для проектируемого объекта совпадают с границами испрашиваемого земельного участка на период строительства;
5. Координаты характерных точек красных линий приведены в приложении;

| Проект планировки территории | | | | | |
|--|----------|------|----------------------|---------|--------|
| Проект внесения изменений в проект планировки и проект межевания части территорий Фроловского сельского поселения Пермского муниципального района Пермского края в районе д. Захарово, д. Шуваята, д. Лытки, с целью строительства линейного объекта - распределительный газопровод, утвержден постановлением администрации Пермского муниципального района от 25.09.2019 №599 | | | | | |
| Изм | Кол | Лист | № док | Подпись | Дата |
| Разработал | Тресцина | | | | 12.19 |
| Проверил | Имшина | | | | 12.19 |
| Основная часть проекта планировки территории | | | Стадия | Лист | Листов |
| ЧЕРТЕЖ КРАСНЫХ ЛИНИЙ | | | п | 5 | 5 |
| Масштаб 1:1000 | | | ООО «ПЕРМПРОЕКТБЮРО» | | |

ПОЛОЖЕНИЯ О РАЗМЕЩЕНИИ ЛИНЕЙНОГО ОБЪЕКТА

1. Наименование, основные характеристики (категория, протяженность, проектная мощность, пропускная способность, грузонапряженность, интенсивность движения) и назначение планируемых для размещения линейных объектов

Проектируемый объект «Распределительный газопровод в д. Замараево, д. Шуваята, д. Липаки Пермского района» по своему уровню относится к линейным объектам местного значения.

Точка подключения проектируемого газопровода - существующий газопровод I категории высокого давления расположенный рядом с Восточным обходом от ГРС-1 до ТЭЦ-9 сталь Ø530.

I этап строительства. Газификация д. Замараево - Шуваята.

Трасса проектируемого газопровода высокого давления I категории от точки врезки в газопровод высокого давления I категории «ГРС-1 – ТЭЦ-9» (1,2 МПа) расположенного рядом с Восточным обходом идет к ГРПШ-РДГ-50/25-В-1-В.2414-ОГ-994 (далее по тексту ГРПШ № 1), установленного на расстоянии 108 м от точки врезки на ПК1+16,4.

Далее от ГРПШ № 1 трасса газопровода высокого давления II категории идет вдоль автодороги ««Пермь-Екатеринбург»-Замараево» на запад до ПК8/1+32,0. На ПК8/1+32,0 установлен тройник с отводами на д. Замараево-Шуваята к ГРПШ-РДГ-50/25-В-РДНК-400-2-В.4.2414-ОГ-699 (далее по тексту ГРПШ № 2) и на д. Липаки к ГРПШ-РДНК-400-1-Б.22414-ОГ-296 (далее по тексту ГРПШ № 4) (II этап строительства). На отводе на д. Липаки, после перехода автодороги «Южный обход г. Перми» на 31 км+682 м, установлен отключающий надземный кран Ду50 на ПК1/2+7,2. Граница проектирования I этапа установлена после отключающего крана Ду50 на ПК1/2+10,0.

К ГРПШ № 2 трасса газопровода проходит вдоль автодороги ««Пермь-Екатеринбург» - Замараево» в западном направлении. ГРПШ № 2 расположено возле земельного участка с кадастровым номером 59:32:2120001:358 на ПК14/1+35,5.

От ГРПШ № 2 трасса газопровода среднего давления проходит по ул. Новая и Центральная к ГРПШ-РДГ-50/30-Н-1-В.2414-ОГ-561 (далее по тексту ГРПШ № 3). ГРПШ № 3 расположено возле земельного участка с кадастровым номером 59:32:2120001:353 на ПК5/10+17,0.

| | | |
|--------------|----------------|--------------|
| Изм. № подл. | Подпись и дата | Взам. инв. № |
| | | |
| | | |

| | | | | | | | |
|------|--------|------|-------|---------|------|----------------|------|
| | | | | | | 051-ЭА/18 –ПШТ | Лист |
| Изм. | Копуч. | Лист | № док | Подпись | Дата | | 17 |

Согласно таблицам Б.1 и В.1 СП 62.13330.2011* Свод правил. Газораспределительные системы. Актуализированная редакция СНиП 42-01-2002. С изменением N 1 выдержаны нормативные расстояния от проектируемых газопроводов до существующих коммуникаций, сооружений и строений.

Для снижения давления от $P_{вх} = 0,836-1,2$ МПа до $P_{вых} = 0,6$ МПа на ПК2+85,5 устанавливается газорегуляторный пункт шкафной ГРПШ № 1.

Для снижения давления (д. Замараево) на ПК12/1+52,0 устанавливается газорегуляторный пункт шкафной ГРПШ № 2 с $P_{вх}=0,569-0,6$.

Для снижения давления (д. Шуваята) на ПК0/17 устанавливается газорегуляторный пункт шкафной ГРПШ № 3 $P_{вх}=0,289-0,3$ МПа, $P_{вых}=0,0025$ МПа.

Для снижения давления (д. Липаки) на ПК6/2+2,5 устанавливается газорегуляторный пункт шкафной ГРПШ № 4 $P_{вх}=0,557-0,6$ МПа, $P_{вых}=0,0025$ МПа.

Проектируемый газопровод пересекает автомобильные дороги, ручей, электрические кабели 0,4 кВт, воздушные линии электропередач 0,4 и 10кВ.

Пересечение газопровода с асфальтированной дорогой «Южный обход г. Перми» на 31 км+682 м выполнено способом ННБ на глубине не менее 1,5 м от верха покрытия дорожного полотна. Пересечение газопровода низкого давления с дорогами местного значения, имеющим грунтовое покрытие производится открытым способом без футляра, в общем потоке строительства.

Трасса газопровода от ПК1/3+88,5 (ПК0/5) до ПК2/3+34,0 (ПК0/6) по ул. Ключевая (д. Липаки) пересекает ручей без названия (левобережный приток второго порядка реки Мулянка). Ширина русла ручья по бровкам берегов составляет 0,8 – 1,0 м, по урезам воды 0,4 - 0,6 м. Дно корытообразное, твердое. Глубины в среднем составляют по тальвегу 0,2-0,25 м по берегам 0,1 м. Берега высотой 0,2 – 0,3 м, пологие, задернованы, заросшие кустарником, постепенно переходящие в пойму ручья. Пойма ручья шириной 5-7 м заросшая кустарником и деревьями. Склоны долины ручья также заросшие кустарником и деревьями. В 10 м выше створа перехода через ручей установлен мостовой переход в виде металлического настила на сваях. В 10 м ниже створа перехода ручей пересекает насыпь автодороги, в теле которой для стока воды ручья заложена металлическая труба диаметром 0,5 м.

Трасса газопровода от ПК2/20+38,5(ПК0/22) до ПК0/22+89,0 (заглушка) по ул. Придорожная (д. Шуваята) пересекает ручей без названия (левобережный приток первого порядка реки Мулянка). Газопровод проходит по верху автодорожной насыпи пересекающей

| | | | | | | | |
|---------------|----------------|--------------|-------|---------|------|-----------------|------|
| Изм. | Колуч. | Лист | № док | Подпись | Дата | 051-ЭА/18 – ППТ | Лист |
| | | | | | | | |
| Инва. № подл. | Подпись и дата | Взам. инв. № | | | | | |

русло ручья. В теле насыпи автодороги для стока воды ручья заложена бетонная водопропускная труба диаметром 1 м.

Трасса газопровода от ПК1/18+27,0 (УП 5/18) до ПК1/18+59,5 (УП 6/18) по ул. Полевая (д. Шуваята) пересекает ручей без названия (левобережный приток первого порядка реки Мулянка). Газопровод проходит по верху автодорожной насыпи пересекающей русло ручья. В теле насыпи автодороги для стока воды ручья заложены три бетонные водопропускные трубы диаметром по 1,5 м.

Трасса газопровода на участке ПК 0/19+82,0(+75,0) проходит вблизи русла ручья без названия. Уровни для определения затопления трассы газопровода перенесены из морфоствора, построенного в створе перехода трассы газопровода от ПК 1/18+27,0(УП5/18) до ПК 1/18+59,5(УП6/18) по ул. Полевая.

Трасса газопровода от ПК0/1 до ПК12/1+62,0 на участке от ПК0/1-ПК0/1+92,0 пересекает русло ручья без названия правобережный приток реки Клоповка. Склоны долины ручья пологие частично распаханы. На правобережном склоне, в створе перехода - спланированная площадка насыпного грунта. В створе перехода русло ручья спланировано, и представляет собой канал шириной по верхним бровкам 2.5 – 3,0 м.

Газопроводы среднего давления и низкого давления от ПК0/10 до ПК0/10+14,5 прокладываются в одной траншее по ул. Новая и ул. Центральная на одном уровне.

2. Перечень субъектов Российской Федерации, перечень муниципальных районов, городских округов в составе субъектов Российской Федерации, перечень поселений, населенных пунктов, внутригородских территорий городов федерального значения, на территориях которых устанавливаются зоны планируемого размещения линейных объектов

В административном отношении проектируемый объект расположен в д. Замараево, д. Шуваята, д. Липаки Пермского района Пермского края.

| | |
|----------------|--|
| Взам. инв. № | |
| Подпись и дата | |
| Инв. № подл. | |

| | | | | | | | | |
|------|--------|------|------|---------|------|--|----------------|------|
| | | | | | | | 051-ЭА/18 –ПШТ | Лист |
| | | | | | | | | 20 |
| Изм. | Колуч. | Лист | №док | Подпись | Дата | | | |

3. Перечень координат характерных точек границ зон планируемого размещения линейных объектов

| Обозначение характерных точек границ | Координаты, м | |
|---|---------------|-----------|
| | X | Y |
| 1 | 2231586,87 | 508882,20 |
| 2 | 2231587,29 | 508886,72 |
| 3 | 2231606,37 | 508886,59 |
| 4 | 2231615,38 | 508886,34 |
| 5 | 2231615,89 | 508886,32 |
| 6 | 2231615,41 | 508888,75 |
| 7 | 2231614,09 | 508895,46 |
| 8 | 2231613,04 | 508903,62 |
| 9 | 2231610,79 | 508936,75 |
| 10 | 2231612,22 | 508936,89 |
| 11 | 2231610,77 | 508956,37 |
| 12 | 2231609,09 | 508958,71 |
| 13 | 2231607,94 | 508974,37 |
| 14 | 2231608,93 | 508974,24 |
| 15 | 2231607,36 | 508989,41 |
| 16 | 2231610,95 | 508989,75 |
| 17 | 2231612,04 | 508978,34 |
| 18 | 2231617,86 | 508978,90 |
| 19 | 2231620,00 | 508984,06 |
| 20 | 2231616,42 | 509011,64 |
| 21 | 2231611,65 | 509033,94 |
| 22 | 2231607,92 | 509043,73 |
| 23 | 2231602,97 | 509049,02 |
| 24 | 2231604,17 | 509055,18 |
| 25 | 2231593,23 | 509076,89 |
| 26 | 2231555,02 | 509145,39 |
| 27 | 2231554,54 | 509146,25 |
| 28 | 2231558,36 | 509148,43 |
| 29 | 2231558,93 | 509147,57 |
| 30 | 2231592,27 | 509088,42 |
| 31 | 2231592,69 | 509088,13 |
| 32 | 2231597,65 | 509079,24 |
| 33 | 2231609,40 | 509055,90 |
| 34 | 2231609,34 | 509055,57 |
| 35 | 2231608,39 | 509055,53 |
| 36 | 2231609,03 | 509053,98 |
| 37 | 2231608,37 | 509050,57 |
| 38 | 2231612,03 | 509046,65 |

| | | |
|--------------|----------------|--------------|
| Инв. № подл. | Подпись и дата | Взам. инв. № |
| | | |

| | | | | | | | |
|------|--------|------|-------|---------|------|----------------|------|
| | | | | | | 051-ЭА/18 –ПШТ | Лист |
| Изм. | Колуч. | Лист | № док | Подпись | Дата | | 10 |

| Обозначение характерных точек границ | Координаты, м | |
|---|---------------|-----------|
| | X | Y |
| 39 | 2231616,46 | 509035,37 |
| 40 | 2231619,27 | 509022,24 |
| 41 | 2231620,28 | 509025,45 |
| 42 | 2231625,05 | 509030,64 |
| 43 | 2231634,82 | 509038,60 |
| 44 | 2231642,35 | 509047,37 |
| 45 | 2231649,45 | 509069,08 |
| 46 | 2231656,15 | 509087,60 |
| 47 | 2231662,07 | 509108,24 |
| 48 | 2231667,09 | 509129,19 |
| 49 | 2231662,61 | 509130,30 |
| 50 | 2231666,33 | 509150,91 |
| 51 | 2231675,50 | 509195,97 |
| 52 | 2231680,85 | 509199,58 |
| 53 | 2231695,50 | 509198,80 |
| 54 | 2231695,26 | 509194,38 |
| 55 | 2231687,26 | 509194,99 |
| 56 | 2231687,22 | 509194,23 |
| 57 | 2231682,26 | 509194,50 |
| 58 | 2231679,99 | 509192,97 |
| 59 | 2231671,24 | 509149,97 |
| 60 | 2231668,36 | 509134,03 |
| 61 | 2231672,15 | 509133,10 |
| 62 | 2231670,13 | 509125,14 |
| 63 | 2231670,25 | 509125,12 |
| 64 | 2231666,29 | 509109,74 |
| 65 | 2231661,99 | 509093,68 |
| 66 | 2231660,17 | 509086,15 |
| 67 | 2231657,71 | 509079,71 |
| 68 | 2231655,44 | 509073,12 |
| 69 | 2231654,44 | 509070,61 |
| 70 | 2231653,34 | 509067,67 |
| 71 | 2231650,95 | 509062,25 |
| 72 | 2231650,16 | 509058,46 |
| 73 | 2231648,95 | 509052,38 |
| 74 | 2231648,64 | 509050,51 |
| 75 | 2231646,79 | 509044,86 |
| 76 | 2231638,32 | 509035,01 |
| 77 | 2231631,49 | 509029,60 |
| 78 | 2231630,19 | 509029,90 |
| 79 | 2231627,61 | 509027,18 |
| 80 | 2231624,72 | 509022,88 |

| | | |
|--------------|----------------|--------------|
| Инв. № подл. | Подпись и дата | Взам. инв. № |
| | | |

| | | | | | |
|------|--------|------|-------|---------|------|
| | | | | | |
| Изм. | Копуч. | Лист | № док | Подпись | Дата |

051-ЭА/18 – ПШТ

Лист

11

| Обозначение характерных точек границ | Координаты, м | |
|---|---------------|-----------|
| | X | Y |
| 81 | 2231622,14 | 509014,75 |
| 82 | 2231620,92 | 509014,49 |
| 83 | 2231621,35 | 509012,48 |
| 84 | 2231625,13 | 508983,38 |
| 85 | 2231623,19 | 508977,30 |
| 86 | 2231622,36 | 508977,15 |
| 87 | 2231622,23 | 508974,29 |
| 88 | 2231613,03 | 508973,45 |
| 89 | 2231616,52 | 508927,32 |
| 90 | 2231618,02 | 508904,10 |
| 91 | 2231620,69 | 508895,75 |
| 92 | 2231625,12 | 508895,80 |
| 93 | 2231629,00 | 508884,76 |
| 94 | 2231647,94 | 508888,77 |
| 95 | 2231661,27 | 508883,26 |
| 96 | 2231667,41 | 508884,20 |
| 97 | 2231671,37 | 508859,10 |
| 98 | 2231678,89 | 508860,24 |
| 99 | 2231700,09 | 508857,26 |
| 100 | 2231734,14 | 508845,97 |
| 101 | 2231742,60 | 508871,91 |
| 102 | 2231747,04 | 508872,79 |
| 103 | 2231741,83 | 508894,90 |
| 104 | 2231737,44 | 508917,01 |
| 105 | 2231734,14 | 508916,71 |
| 106 | 2231732,19 | 508928,94 |
| 107 | 2231727,74 | 508929,75 |
| 108 | 2231724,79 | 508959,72 |
| 109 | 2231726,40 | 508992,04 |
| 110 | 2231735,06 | 508991,68 |
| 111 | 2231735,25 | 508994,94 |
| 112 | 2231738,14 | 509018,20 |
| 113 | 2231741,80 | 509035,01 |
| 114 | 2231762,86 | 509070,65 |
| 115 | 2231767,45 | 509079,77 |
| 116 | 2231770,70 | 509086,21 |
| 117 | 2231775,16 | 509083,96 |
| 118 | 2231773,30 | 509080,27 |
| 119 | 2231811,47 | 509068,42 |
| 120 | 2231820,64 | 509064,19 |
| 121 | 2231827,88 | 509053,22 |
| 122 | 2231828,81 | 509052,47 |

| | | |
|--------------|----------------|--------------|
| Инв. № подл. | Подпись и дата | Взам. инв. № |
| | | |

| | | | | | |
|------|--------|------|-------|---------|------|
| | | | | | |
| Изм. | Колуч. | Лист | № док | Подпись | Дата |

051-ЭА/18 – ПШТ

Лист

12

| Обозначение характерных точек границ | Координаты, м | |
|---|---------------|-----------|
| | X | Y |
| 123 | 2231825,28 | 509048,90 |
| 124 | 2231824,13 | 509049,81 |
| 125 | 2231816,86 | 509060,67 |
| 126 | 2231809,68 | 509063,74 |
| 127 | 2231794,28 | 509069,24 |
| 128 | 2231789,28 | 509070,83 |
| 129 | 2231783,33 | 509072,78 |
| 130 | 2231775,58 | 509074,77 |
| 131 | 2231773,64 | 509075,16 |
| 132 | 2231773,49 | 509074,98 |
| 133 | 2231771,02 | 509075,74 |
| 134 | 2231765,39 | 509065,10 |
| 135 | 2231761,43 | 509060,27 |
| 136 | 2231758,61 | 509053,63 |
| 137 | 2231746,51 | 509033,16 |
| 138 | 2231743,07 | 509017,36 |
| 139 | 2231740,23 | 508994,51 |
| 140 | 2231739,93 | 508989,97 |
| 141 | 2231740,81 | 508989,90 |
| 142 | 2231744,00 | 508982,92 |
| 143 | 2231743,48 | 508978,51 |
| 144 | 2231786,05 | 508973,87 |
| 145 | 2231871,98 | 508957,47 |
| 146 | 2231889,09 | 508956,93 |
| 147 | 2231888,75 | 508919,13 |
| 148 | 2231892,66 | 508905,12 |
| 149 | 2231891,81 | 508893,10 |
| 150 | 2231911,21 | 508891,30 |
| 151 | 2231927,60 | 508890,15 |
| 152 | 2231955,83 | 508883,57 |
| 153 | 2231986,07 | 508882,71 |
| 154 | 2231994,86 | 508882,33 |
| 155 | 2231994,37 | 508871,01 |
| 156 | 2231995,98 | 508850,38 |
| 157 | 2231995,93 | 508847,03 |
| 158 | 2232125,65 | 508836,35 |
| 159 | 2232162,88 | 508833,22 |
| 160 | 2232360,82 | 508814,31 |
| 161 | 2232379,17 | 508806,30 |
| 162 | 2232381,60 | 508836,68 |
| 163 | 2232381,68 | 508837,72 |
| 164 | 2232386,85 | 508902,23 |

| | | |
|--------------|----------------|--------------|
| Инв. № подл. | Подпись и дата | Взам. инв. № |
| | | |

| | | | | | |
|------|--------|------|-------|---------|------|
| | | | | | |
| Изм. | Копуч. | Лист | № док | Подпись | Дата |

051-ЭА/18 – ПШТ

Лист

13

| Обозначение характерных точек границ | Координаты, м | |
|---|---------------|-----------|
| | X | Y |
| 165 | 2232393,65 | 508901,65 |
| 166 | 2232419,16 | 509219,28 |
| 167 | 2232474,05 | 509215,45 |
| 168 | 2232481,28 | 509313,80 |
| 169 | 2232477,06 | 509314,05 |
| 170 | 2232477,65 | 509323,60 |
| 171 | 2232477,98 | 509326,33 |
| 172 | 2232480,96 | 509336,83 |
| 173 | 2232481,31 | 509338,17 |
| 174 | 2232481,65 | 509339,54 |
| 175 | 2232481,92 | 509340,81 |
| 176 | 2232483,41 | 509340,72 |
| 177 | 2232483,94 | 509347,36 |
| 178 | 2232482,62 | 509354,65 |
| 179 | 2232483,65 | 509377,35 |
| 180 | 2232483,88 | 509377,55 |
| 181 | 2232483,67 | 509377,85 |
| 182 | 2232484,19 | 509383,50 |
| 183 | 2232484,14 | 509386,94 |
| 184 | 2232484,95 | 509399,36 |
| 185 | 2232483,62 | 509412,92 |
| 186 | 2232482,45 | 509420,99 |
| 187 | 2232475,12 | 509430,17 |
| 188 | 2232467,47 | 509436,23 |
| 189 | 2232430,73 | 509472,21 |
| 190 | 2232425,81 | 509477,51 |
| 191 | 2232423,56 | 509476,16 |
| 192 | 2232419,85 | 509474,26 |
| 193 | 2232408,92 | 509469,75 |
| 194 | 2232392,24 | 509467,13 |
| 195 | 2232383,30 | 509463,16 |
| 196 | 2232382,54 | 509464,07 |
| 197 | 2232377,81 | 509460,68 |
| 198 | 2232370,21 | 509457,34 |
| 199 | 2232358,11 | 509444,41 |
| 200 | 2232354,45 | 509437,58 |
| 201 | 2232350,04 | 509439,94 |
| 202 | 2232354,01 | 509447,35 |
| 203 | 2232367,25 | 509461,50 |
| 204 | 2232390,81 | 509471,97 |
| 205 | 2232407,56 | 509474,60 |
| 206 | 2232411,22 | 509476,11 |

| | | |
|--------------|----------------|--------------|
| Инв. № подл. | Подпись и дата | Взам. инв. № |
| | | |

| | | | | | |
|------|--------|------|-------|---------|------|
| | | | | | |
| Изм. | Копуч. | Лист | № док | Подпись | Дата |

051-ЭА/18 – ПШТ

Лист

14

| Обозначение характерных точек границ | Координаты, м | |
|---|---------------|-----------|
| | X | Y |
| 207 | 2232403,90 | 509487,66 |
| 208 | 2232387,09 | 509501,32 |
| 209 | 2232372,68 | 509500,45 |
| 210 | 2232367,79 | 509504,49 |
| 211 | 2232366,49 | 509502,93 |
| 212 | 2232342,61 | 509491,38 |
| 213 | 2232325,68 | 509485,00 |
| 214 | 2232310,42 | 509480,38 |
| 215 | 2232206,88 | 509458,47 |
| 216 | 2232189,94 | 509450,35 |
| 217 | 2232153,80 | 509442,30 |
| 218 | 2232127,36 | 509437,35 |
| 219 | 2232098,92 | 509436,62 |
| 220 | 2232079,88 | 509434,74 |
| 221 | 2232059,20 | 509433,31 |
| 222 | 2232055,24 | 509432,66 |
| 223 | 2232032,76 | 509426,68 |
| 224 | 2232030,73 | 509425,83 |
| 225 | 2232020,57 | 509425,95 |
| 226 | 2231996,33 | 509416,12 |
| 227 | 2231974,44 | 509405,36 |
| 228 | 2231965,59 | 509399,54 |
| 229 | 2231962,29 | 509398,63 |
| 230 | 2231961,36 | 509402,84 |
| 231 | 2231966,79 | 509406,28 |
| 232 | 2231969,47 | 509406,96 |
| 233 | 2231970,83 | 509408,79 |
| 234 | 2231970,80 | 509408,94 |
| 235 | 2231971,95 | 509409,70 |
| 236 | 2231994,19 | 509420,56 |
| 237 | 2232019,62 | 509430,96 |
| 238 | 2232030,11 | 509430,83 |
| 239 | 2232054,61 | 509437,28 |
| 240 | 2232098,61 | 509441,61 |
| 241 | 2232126,85 | 509442,34 |
| 242 | 2232152,79 | 509446,96 |
| 243 | 2232188,28 | 509455,10 |
| 244 | 2232205,26 | 509463,24 |
| 245 | 2232278,51 | 509478,09 |
| 246 | 2232280,70 | 509478,38 |
| 247 | 2232284,62 | 509479,12 |
| 248 | 2232301,63 | 509483,06 |

| | | |
|--------------|----------------|--------------|
| Инв. № подл. | Подпись и дата | Взам. инв. № |
| | | |

| | | | | | |
|------|--------|------|-------|---------|------|
| | | | | | |
| Изм. | Колуч. | Лист | № док | Подпись | Дата |

051-ЭА/18 – ПШТ

Лист

15

| Обозначение характерных точек границ | Координаты, м | |
|---|---------------|-----------|
| | X | Y |
| 249 | 2232301,57 | 509483,33 |
| 250 | 2232302,81 | 509483,63 |
| 251 | 2232311,37 | 509485,62 |
| 252 | 2232316,09 | 509487,30 |
| 253 | 2232326,45 | 509490,85 |
| 254 | 2232326,78 | 509489,98 |
| 255 | 2232338,01 | 509494,21 |
| 256 | 2232337,70 | 509494,86 |
| 257 | 2232363,34 | 509506,96 |
| 258 | 2232365,58 | 509509,65 |
| 259 | 2232368,01 | 509510,48 |
| 260 | 2232364,62 | 509519,90 |
| 261 | 2232360,92 | 509531,09 |
| 262 | 2232358,69 | 509550,31 |
| 263 | 2232354,62 | 509560,40 |
| 264 | 2232347,85 | 509557,67 |
| 265 | 2232347,72 | 509558,12 |
| 266 | 2232341,95 | 509556,49 |
| 267 | 2232342,17 | 509555,73 |
| 268 | 2232340,44 | 509555,24 |
| 269 | 2232340,03 | 509556,39 |
| 270 | 2232328,73 | 509551,91 |
| 271 | 2232328,08 | 509551,73 |
| 272 | 2232303,30 | 509540,66 |
| 273 | 2232289,42 | 509528,17 |
| 274 | 2232286,07 | 509531,89 |
| 275 | 2232300,54 | 509544,91 |
| 276 | 2232305,33 | 509547,05 |
| 277 | 2232311,74 | 509548,81 |
| 278 | 2232331,13 | 509556,26 |
| 279 | 2232330,63 | 509557,65 |
| 280 | 2232343,51 | 509561,31 |
| 281 | 2232352,75 | 509565,04 |
| 282 | 2232348,64 | 509575,24 |
| 283 | 2232342,81 | 509596,19 |
| 284 | 2232334,69 | 509613,78 |
| 285 | 2232332,31 | 509627,84 |
| 286 | 2232309,76 | 509622,80 |
| 287 | 2232232,98 | 509602,31 |
| 288 | 2232213,50 | 509595,55 |
| 289 | 2232157,65 | 509573,99 |
| 290 | 2232115,35 | 509561,36 |

| | | |
|--------------|----------------|--------------|
| Инв. № подл. | Подпись и дата | Взам. инв. № |
| | | |

| | | | | | |
|------|--------|------|-------|---------|------|
| | | | | | |
| Изм. | Копуч. | Лист | № док | Подпись | Дата |

051-ЭА/18 – ПШТ

Лист

16

| Обозначение характерных точек границ | Координаты, м | |
|---|---------------|-----------|
| | X | Y |
| 291 | 2232096,99 | 509554,65 |
| 292 | 2232068,41 | 509548,95 |
| 293 | 2232047,78 | 509543,67 |
| 294 | 2232021,83 | 509537,30 |
| 295 | 2232021,66 | 509538,28 |
| 296 | 2231999,06 | 509533,04 |
| 297 | 2231999,24 | 509531,85 |
| 298 | 2231997,06 | 509531,23 |
| 299 | 2231995,88 | 509536,06 |
| 300 | 2232046,54 | 509548,51 |
| 301 | 2232067,30 | 509553,82 |
| 302 | 2232095,63 | 509559,48 |
| 303 | 2232113,77 | 509566,11 |
| 304 | 2232156,03 | 509578,73 |
| 305 | 2232231,51 | 509607,09 |
| 306 | 2232310,01 | 509628,04 |
| 307 | 2232336,34 | 509633,70 |
| 308 | 2232339,50 | 509615,27 |
| 309 | 2232346,96 | 509599,13 |
| 310 | 2232349,15 | 509590,53 |
| 311 | 2232350,39 | 509585,83 |
| 312 | 2232353,38 | 509576,85 |
| 313 | 2232358,64 | 509563,71 |
| 314 | 2232360,50 | 509559,18 |
| 315 | 2232359,65 | 509558,83 |
| 316 | 2232363,84 | 509549,32 |
| 317 | 2232365,84 | 509532,14 |
| 318 | 2232371,39 | 509514,44 |
| 319 | 2232372,42 | 509509,54 |
| 320 | 2232372,34 | 509507,22 |
| 321 | 2232374,35 | 509505,56 |
| 322 | 2232379,65 | 509505,88 |
| 323 | 2232378,10 | 509510,77 |
| 324 | 2232379,96 | 509511,36 |
| 325 | 2232380,37 | 509510,35 |
| 326 | 2232409,90 | 509521,09 |
| 327 | 2232419,13 | 509523,74 |
| 328 | 2232424,49 | 509524,87 |
| 329 | 2232436,23 | 509529,39 |
| 330 | 2232440,47 | 509533,65 |
| 331 | 2232458,03 | 509543,53 |
| 332 | 2232462,14 | 509545,37 |

| | | |
|--------------|----------------|--------------|
| Инв. № подл. | Подпись и дата | Взам. инв. № |
| | | |

| | | | | | |
|------|--------|------|-------|---------|------|
| | | | | | |
| Изм. | Копуч. | Лист | № док | Подпись | Дата |

051-ЭА/18 – ПШТ

Лист

17

| Обозначение характерных точек границ | Координаты, м | |
|---|---------------|-----------|
| | X | Y |
| 333 | 2232465,02 | 509547,96 |
| 334 | 2232466,88 | 509551,56 |
| 335 | 2232470,61 | 509553,87 |
| 336 | 2232476,45 | 509564,40 |
| 337 | 2232476,82 | 509566,94 |
| 338 | 2232478,37 | 509573,78 |
| 339 | 2232480,99 | 509578,86 |
| 340 | 2232479,60 | 509579,26 |
| 341 | 2232480,06 | 509581,30 |
| 342 | 2232482,38 | 509580,78 |
| 343 | 2232482,18 | 509580,12 |
| 344 | 2232483,62 | 509579,68 |
| 345 | 2232483,85 | 509580,45 |
| 346 | 2232484,94 | 509580,20 |
| 347 | 2232481,76 | 509565,52 |
| 348 | 2232473,68 | 509551,17 |
| 349 | 2232462,28 | 509540,18 |
| 350 | 2232443,53 | 509529,64 |
| 351 | 2232439,03 | 509525,11 |
| 352 | 2232425,91 | 509520,06 |
| 353 | 2232420,40 | 509518,90 |
| 354 | 2232388,12 | 509508,69 |
| 355 | 2232408,01 | 509492,72 |
| 356 | 2232415,96 | 509480,22 |
| 357 | 2232419,58 | 509481,68 |
| 358 | 2232429,43 | 509480,48 |
| 359 | 2232470,78 | 509439,99 |
| 360 | 2232472,37 | 509438,73 |
| 361 | 2232477,42 | 509434,73 |
| 362 | 2232479,23 | 509433,04 |
| 363 | 2232484,09 | 509426,63 |
| 364 | 2232485,97 | 509427,55 |
| 365 | 2232504,27 | 509437,61 |
| 366 | 2232518,57 | 509446,86 |
| 367 | 2232539,71 | 509458,62 |
| 368 | 2232561,23 | 509473,25 |
| 369 | 2232568,14 | 509475,91 |
| 370 | 2232551,32 | 509517,79 |
| 371 | 2232555,98 | 509519,60 |
| 372 | 2232563,85 | 509499,94 |
| 373 | 2232562,63 | 509499,15 |
| 374 | 2232563,18 | 509497,65 |

| | | |
|--------------|----------------|--------------|
| Инв. № подл. | Подпись и дата | Взам. инв. № |
| | | |

| | | | | | |
|------|--------|------|-------|---------|------|
| | | | | | |
| Изм. | Копуч. | Лист | № док | Подпись | Дата |

051-ЭА/18 – ПШТ

Лист

18

| Обозначение характерных точек границ | Координаты, м | |
|---|---------------|-----------|
| | X | Y |
| 375 | 2232569,94 | 509482,57 |
| 376 | 2232571,33 | 509478,57 |
| 377 | 2232573,85 | 509472,71 |
| 378 | 2232563,46 | 509468,80 |
| 379 | 2232542,34 | 509454,36 |
| 380 | 2232521,14 | 509442,58 |
| 381 | 2232506,84 | 509433,32 |
| 382 | 2232487,31 | 509422,58 |
| 383 | 2232489,63 | 509398,94 |
| 384 | 2232487,62 | 509354,52 |
| 385 | 2232490,75 | 509348,07 |
| 386 | 2232516,26 | 509333,29 |
| 387 | 2232501,55 | 509321,44 |
| 388 | 2232501,02 | 509312,61 |
| 389 | 2232489,59 | 509313,30 |
| 390 | 2232481,44 | 509206,82 |
| 391 | 2232446,38 | 509209,30 |
| 392 | 2232443,88 | 509188,88 |
| 393 | 2232424,84 | 509190,85 |
| 394 | 2232400,18 | 508883,18 |
| 395 | 2232393,59 | 508883,96 |
| 396 | 2232387,20 | 508804,87 |
| 397 | 2232463,15 | 508797,98 |
| 398 | 2232579,95 | 508783,89 |
| 399 | 2232660,51 | 508764,21 |
| 400 | 2232683,26 | 508755,12 |
| 401 | 2232686,14 | 508762,33 |
| 402 | 2232693,97 | 508781,66 |
| 403 | 2232697,28 | 508790,21 |
| 404 | 2232806,64 | 508746,48 |
| 405 | 2232855,38 | 508725,99 |
| 406 | 2232857,88 | 508731,60 |
| 407 | 2232889,44 | 508719,54 |
| 408 | 2232886,48 | 508712,94 |
| 409 | 2232912,04 | 508702,25 |
| 410 | 2233002,46 | 508664,24 |
| 411 | 2233019,77 | 508656,94 |
| 412 | 2233074,34 | 508628,34 |
| 413 | 2233144,76 | 508603,65 |
| 414 | 2233146,49 | 508607,73 |
| 415 | 2233171,26 | 508596,90 |
| 416 | 2233170,59 | 508595,37 |

| | | |
|--------------|----------------|--------------|
| Инв. № подл. | Подпись и дата | Взам. инв. № |
| | | |

| | | | | | |
|------|--------|------|-------|---------|------|
| | | | | | |
| Изм. | Копуч. | Лист | № док | Подпись | Дата |

051-ЭА/18 – ПШТ

Лист

19

| Обозначение характерных точек границ | Координаты, м | |
|---|---------------|-----------|
| | X | Y |
| 417 | 2233170,59 | 508595,37 |
| 418 | 2233192,12 | 508587,78 |
| 419 | 2233211,87 | 508579,15 |
| 420 | 2233207,52 | 508564,35 |
| 421 | 2233202,43 | 508566,35 |
| 422 | 2233175,01 | 508574,17 |
| 423 | 2233163,67 | 508579,33 |
| 424 | 2233159,42 | 508581,46 |
| 425 | 2233154,46 | 508584,19 |
| 426 | 2233153,58 | 508582,16 |
| 427 | 2233146,56 | 508585,17 |
| 428 | 2233147,69 | 508587,80 |
| 429 | 2233139,52 | 508591,50 |
| 430 | 2233141,58 | 508596,28 |
| 431 | 2233141,58 | 508596,28 |
| 432 | 2233071,64 | 508620,38 |
| 433 | 2233016,23 | 508649,42 |
| 434 | 2232991,65 | 508659,81 |
| 435 | 2232909,10 | 508694,62 |
| 436 | 2232908,84 | 508694,62 |
| 437 | 2232856,88 | 508716,42 |
| 438 | 2232803,50 | 508738,82 |
| 439 | 2232703,27 | 508779,13 |
| 440 | 2232702,00 | 508779,47 |
| 441 | 2232693,83 | 508759,26 |
| 442 | 2232688,03 | 508744,75 |
| 443 | 2232678,05 | 508748,98 |
| 444 | 2232657,99 | 508756,30 |
| 445 | 2232578,46 | 508775,73 |
| 446 | 2232462,28 | 508789,75 |
| 447 | 2232374,48 | 508799,32 |
| 448 | 2232358,72 | 508806,20 |
| 449 | 2232162,71 | 508824,92 |
| 450 | 2232124,97 | 508828,09 |
| 451 | 2231984,37 | 508840,32 |
| 452 | 2231984,63 | 508851,19 |
| 453 | 2231985,58 | 508865,26 |
| 454 | 2231952,89 | 508866,90 |
| 455 | 2231949,34 | 508876,40 |
| 456 | 2231908,87 | 508886,71 |
| 457 | 2231886,80 | 508887,93 |
| 458 | 2231869,23 | 508891,45 |

| | | |
|--------------|----------------|--------------|
| Инв. № подл. | Подпись и дата | Взам. инв. № |
| | | |

| | | | | | |
|------|--------|------|-------|---------|------|
| | | | | | |
| Изм. | Копуч. | Лист | № док | Подпись | Дата |

051-ЭА/18 – ПШТ

Лист

20

| Обозначение характерных точек границ | Координаты, м | |
|---|---------------|-----------|
| | X | Y |
| 459 | 2231861,75 | 508924,12 |
| 460 | 2231859,63 | 508924,53 |
| 461 | 2231860,49 | 508940,08 |
| 462 | 2231858,62 | 508940,68 |
| 463 | 2231858,77 | 508942,91 |
| 464 | 2231858,97 | 508943,90 |
| 465 | 2231859,33 | 508949,26 |
| 466 | 2231859,54 | 508952,46 |
| 467 | 2231851,18 | 508954,04 |
| 468 | 2231784,81 | 508965,78 |
| 469 | 2231746,50 | 508971,28 |
| 470 | 2231743,47 | 508971,58 |
| 471 | 2231736,69 | 508983,70 |
| 472 | 2231733,85 | 508983,84 |
| 473 | 2231732,65 | 508959,73 |
| 474 | 2231734,83 | 508937,18 |
| 475 | 2231736,56 | 508924,81 |
| 476 | 2231744,30 | 508925,52 |
| 477 | 2231749,33 | 508896,54 |
| 478 | 2231750,38 | 508896,75 |
| 479 | 2231751,78 | 508890,83 |
| 480 | 2231750,72 | 508891,03 |
| 481 | 2231754,05 | 508873,54 |
| 482 | 2231756,04 | 508872,75 |
| 483 | 2231758,10 | 508864,01 |
| 484 | 2231744,01 | 508841,73 |
| 485 | 2231752,89 | 508835,13 |
| 486 | 2231757,09 | 508840,78 |
| 487 | 2231763,28 | 508836,24 |
| 488 | 2231786,66 | 508790,08 |
| 489 | 2231783,35 | 508788,40 |
| 490 | 2231782,59 | 508788,17 |
| 491 | 2231782,10 | 508788,02 |
| 492 | 2231759,36 | 508832,92 |
| 493 | 2231757,75 | 508834,16 |
| 494 | 2231753,31 | 508827,31 |
| 495 | 2231751,02 | 508829,06 |
| 496 | 2231750,83 | 508828,80 |
| 497 | 2231728,43 | 508792,15 |
| 498 | 2231717,50 | 508771,19 |
| 499 | 2231712,19 | 508762,04 |
| 500 | 2231700,60 | 508747,42 |

| | | |
|--------------|----------------|--------------|
| Инв. № подл. | Подпись и дата | Взам. инв. № |
| | | |

| | | | | | |
|------|--------|------|-------|---------|------|
| | | | | | |
| Изм. | Копуч. | Лист | № док | Подпись | Дата |

051-ЭА/18 – ПШТ

Лист

21

| Обозначение характерных точек границ | Координаты, м | |
|---|---------------|-----------|
| | X | Y |
| 501 | 2231690,66 | 508736,56 |
| 502 | 2231686,92 | 508733,24 |
| 503 | 2231662,47 | 508711,74 |
| 504 | 2231654,61 | 508701,47 |
| 505 | 2231629,53 | 508684,91 |
| 506 | 2231613,25 | 508677,25 |
| 507 | 2231610,89 | 508677,08 |
| 508 | 2231609,79 | 508675,81 |
| 509 | 2231610,65 | 508675,08 |
| 510 | 2231631,95 | 508648,70 |
| 511 | 2231636,02 | 508642,75 |
| 512 | 2231637,44 | 508636,56 |
| 513 | 2231635,23 | 508635,05 |
| 514 | 2231627,93 | 508645,72 |
| 515 | 2231623,68 | 508650,96 |
| 516 | 2231623,98 | 508651,29 |
| 517 | 2231619,38 | 508656,86 |
| 518 | 2231615,95 | 508661,88 |
| 519 | 2231607,93 | 508671,78 |
| 520 | 2231607,36 | 508671,22 |
| 521 | 2231607,04 | 508671,59 |
| 522 | 2231602,74 | 508675,30 |
| 523 | 2231604,80 | 508677,68 |
| 524 | 2231603,18 | 508678,13 |
| 525 | 2231589,87 | 508686,79 |
| 526 | 2231592,15 | 508690,18 |
| 527 | 2231593,77 | 508688,97 |
| 528 | 2231598,64 | 508686,71 |
| 529 | 2231605,99 | 508681,81 |
| 530 | 2231606,12 | 508681,84 |
| 531 | 2231606,30 | 508681,72 |
| 532 | 2231607,78 | 508682,05 |
| 533 | 2231608,41 | 508681,86 |
| 534 | 2231608,46 | 508681,92 |
| 535 | 2231611,96 | 508682,17 |
| 536 | 2231627,07 | 508689,28 |
| 537 | 2231651,22 | 508705,22 |
| 538 | 2231656,27 | 508711,85 |
| 539 | 2231659,40 | 508715,04 |
| 540 | 2231664,81 | 508720,02 |
| 541 | 2231664,60 | 508720,27 |
| 542 | 2231686,96 | 508739,92 |

| | | |
|--------------|----------------|--------------|
| Инв. № подл. | Подпись и дата | Взам. инв. № |
| | | |

| | | | | | |
|------|--------|------|-------|---------|------|
| | | | | | |
| Изм. | Колуч. | Лист | № док | Подпись | Дата |

051-ЭА/18 – ПШТ

| Обозначение характерных точек границ | Координаты, м | |
|---|---------------|-----------|
| | X | Y |
| 543 | 2231696,80 | 508750,67 |
| 544 | 2231708,04 | 508764,87 |
| 545 | 2231708,42 | 508765,52 |
| 546 | 2231709,32 | 508764,99 |
| 547 | 2231719,27 | 508782,31 |
| 548 | 2231727,66 | 508799,06 |
| 549 | 2231744,56 | 508825,98 |
| 550 | 2231747,74 | 508831,57 |
| 551 | 2231747,05 | 508832,10 |
| 552 | 2231747,60 | 508832,83 |
| 553 | 2231741,68 | 508837,23 |
| 554 | 2231740,61 | 508837,58 |
| 555 | 2231740,13 | 508836,13 |
| 556 | 2231736,86 | 508838,34 |
| 557 | 2231715,57 | 508845,18 |
| 558 | 2231711,40 | 508847,29 |
| 559 | 2231698,73 | 508850,07 |
| 560 | 2231676,34 | 508854,71 |
| 561 | 2231668,78 | 508849,88 |
| 562 | 2231663,92 | 508849,16 |
| 563 | 2231658,98 | 508843,21 |
| 564 | 2231652,98 | 508839,00 |
| 565 | 2231653,61 | 508838,44 |
| 566 | 2231653,03 | 508837,97 |
| 567 | 2231642,60 | 508826,30 |
| 568 | 2231643,64 | 508825,55 |
| 569 | 2231637,14 | 508816,96 |
| 570 | 2231635,84 | 508817,94 |
| 571 | 2231632,49 | 508813,06 |
| 572 | 2231631,85 | 508813,57 |
| 573 | 2231625,57 | 508804,29 |
| 574 | 2231620,01 | 508796,06 |
| 575 | 2231620,49 | 508795,63 |
| 576 | 2231609,26 | 508781,59 |
| 577 | 2231608,81 | 508781,03 |
| 578 | 2231607,53 | 508782,18 |
| 579 | 2231600,61 | 508775,71 |
| 580 | 2231599,24 | 508775,15 |
| 581 | 2231586,74 | 508768,03 |
| 582 | 2231578,53 | 508758,35 |
| 583 | 2231548,75 | 508726,55 |
| 584 | 2231562,92 | 508713,12 |

| | | |
|--------------|----------------|--------------|
| Инв. № подл. | Подпись и дата | Взам. инв. № |
| | | |

| | | | | | |
|------|--------|------|-------|---------|------|
| | | | | | |
| Изм. | Копуч. | Лист | № док | Подпись | Дата |

051-ЭА/18 – ПШТ

Лист

23

| Обозначение характерных точек границ | Координаты, м | |
|---|---------------|-----------|
| | X | Y |
| 585 | 2231559,47 | 508709,49 |
| 586 | 2231551,99 | 508716,56 |
| 587 | 2231546,77 | 508721,95 |
| 588 | 2231546,53 | 508721,76 |
| 589 | 2231543,17 | 508724,95 |
| 590 | 2231547,63 | 508729,71 |
| 591 | 2231546,40 | 508731,02 |
| 592 | 2231542,51 | 508735,28 |
| 593 | 2231542,09 | 508734,95 |
| 594 | 2231534,98 | 508741,12 |
| 595 | 2231533,50 | 508743,18 |
| 596 | 2231529,31 | 508746,30 |
| 597 | 2231515,34 | 508757,70 |
| 598 | 2231499,45 | 508772,67 |
| 599 | 2231494,01 | 508778,55 |
| 600 | 2231484,16 | 508787,82 |
| 601 | 2231480,72 | 508791,11 |
| 602 | 2231483,71 | 508794,18 |
| 603 | 2231509,48 | 508769,10 |
| 604 | 2231542,32 | 508741,47 |
| 605 | 2231549,63 | 508734,63 |
| 606 | 2231563,50 | 508749,70 |
| 607 | 2231577,86 | 508763,96 |
| 608 | 2231580,87 | 508768,22 |
| 609 | 2231585,84 | 508773,27 |
| 610 | 2231597,05 | 508779,66 |
| 611 | 2231603,83 | 508782,40 |
| 612 | 2231615,19 | 508799,14 |
| 613 | 2231621,97 | 508809,51 |
| 614 | 2231627,40 | 508820,81 |
| 615 | 2231630,86 | 508826,33 |
| 616 | 2231636,03 | 508834,55 |
| 617 | 2231637,88 | 508836,78 |
| 618 | 2231631,55 | 508842,02 |
| 619 | 2231626,35 | 508847,65 |
| 620 | 2231625,28 | 508847,83 |
| 621 | 2231625,38 | 508848,06 |
| 622 | 2231617,78 | 508850,49 |
| 623 | 2231617,43 | 508849,16 |
| 624 | 2231584,63 | 508854,72 |
| 625 | 2231583,70 | 508854,88 |
| 626 | 2231584,45 | 508859,81 |

| | | |
|--------------|----------------|--------------|
| Инв. № подл. | Подпись и дата | Взам. инв. № |
| | | |

| | | | | | |
|------|--------|------|-------|---------|------|
| | | | | | |
| Изм. | Копуч. | Лист | № док | Подпись | Дата |

051-ЭА/18 – ПШТ

| Обозначение характерных точек границ | Координаты, м | |
|---|---------------|-----------|
| | X | Y |
| 627 | 2231585,45 | 508859,64 |
| 628 | 2231628,87 | 508852,29 |
| 629 | 2231635,00 | 508845,66 |
| 630 | 2231646,55 | 508836,09 |
| 631 | 2231662,84 | 508855,69 |
| 632 | 2231663,05 | 508855,72 |
| 633 | 2231660,12 | 508874,27 |
| 634 | 2231647,10 | 508879,65 |
| 635 | 2231615,12 | 508872,87 |
| 636 | 2231614,99 | 508871,49 |
| 637 | 2231614,08 | 508870,48 |
| 638 | 2231610,22 | 508869,43 |
| 639 | 2231606,19 | 508869,21 |
| 640 | 2231585,83 | 508871,12 |
| 641 | 2231586,05 | 508873,49 |
| 642 | 2231561,15 | 508876,10 |
| 643 | 2231561,25 | 508878,00 |
| 644 | 2231527,24 | 508885,96 |
| 645 | 2231522,66 | 508870,07 |
| 646 | 2231515,08 | 508872,25 |
| 647 | 2231506,48 | 508871,43 |
| 648 | 2231410,78 | 508890,11 |
| 649 | 2231400,17 | 508892,31 |
| 650 | 2231383,00 | 508889,58 |
| 651 | 2231377,04 | 508890,65 |
| 652 | 2231373,98 | 508889,19 |
| 653 | 2231365,58 | 508884,32 |
| 654 | 2231355,28 | 508848,90 |
| 655 | 2231351,71 | 508823,24 |
| 656 | 2231346,74 | 508824,03 |
| 657 | 2231350,38 | 508849,95 |
| 658 | 2231362,33 | 508889,14 |
| 659 | 2231365,28 | 508895,42 |
| 660 | 2231330,85 | 508903,91 |
| 661 | 2231319,80 | 508907,05 |
| 662 | 2231319,38 | 508906,68 |
| 663 | 2231316,84 | 508907,29 |
| 664 | 2231302,58 | 508909,75 |
| 665 | 2231299,24 | 508890,40 |
| 666 | 2231294,63 | 508891,20 |
| 667 | 2231294,91 | 508894,70 |
| 668 | 2231297,66 | 508910,60 |

| | | |
|--------------|----------------|--------------|
| Инв. № подл. | Подпись и дата | Взам. инв. № |
| | | |

| | | | | | |
|------|--------|------|-------|---------|------|
| | | | | | |
| Изм. | Копуч. | Лист | № док | Подпись | Дата |

051-ЭА/18 – ПШТ

Лист

25

| Обозначение характерных точек границ | Координаты, м | |
|---|---------------|-----------|
| | X | Y |
| 669 | 2231266,93 | 508916,00 |
| 670 | 2231263,44 | 508897,38 |
| 671 | 2231259,19 | 508885,53 |
| 672 | 2231252,76 | 508876,97 |
| 673 | 2231194,27 | 508843,46 |
| 674 | 2231191,78 | 508847,79 |
| 675 | 2231228,05 | 508868,57 |
| 676 | 2231228,56 | 508866,67 |
| 677 | 2231243,60 | 508874,61 |
| 678 | 2231250,39 | 508879,42 |
| 679 | 2231250,98 | 508882,74 |
| 680 | 2231254,85 | 508884,70 |
| 681 | 2231255,80 | 508888,98 |
| 682 | 2231256,04 | 508891,55 |
| 683 | 2231262,10 | 508915,44 |
| 684 | 2231263,34 | 508921,72 |
| 685 | 2231277,45 | 508919,18 |
| 686 | 2231277,85 | 508921,50 |
| 687 | 2231269,85 | 508930,21 |
| 688 | 2231264,63 | 508937,91 |
| 689 | 2231262,76 | 508936,64 |
| 690 | 2231220,20 | 508937,99 |
| 691 | 2231173,54 | 508944,46 |
| 692 | 2231153,28 | 508946,39 |
| 693 | 2231140,26 | 508946,86 |
| 694 | 2231137,38 | 508948,50 |
| 695 | 2231137,69 | 508949,22 |
| 696 | 2231108,64 | 508965,58 |
| 697 | 2231106,06 | 508968,55 |
| 698 | 2231091,24 | 508955,66 |
| 699 | 2231064,62 | 508942,19 |
| 700 | 2231065,97 | 508939,20 |
| 701 | 2231069,03 | 508927,18 |
| 702 | 2231078,16 | 508910,55 |
| 703 | 2231083,88 | 508898,22 |
| 704 | 2231080,12 | 508896,38 |
| 705 | 2231071,24 | 508917,09 |
| 706 | 2231071,01 | 508916,98 |
| 707 | 2231070,35 | 508918,21 |
| 708 | 2231063,56 | 508932,48 |
| 709 | 2231061,19 | 508937,20 |
| 710 | 2231058,09 | 508944,49 |

| | | |
|--------------|----------------|--------------|
| Инв. № подл. | Подпись и дата | Взам. инв. № |
| | | |

| | | | | | |
|------|--------|------|-------|---------|------|
| | | | | | |
| Изм. | Копуч. | Лист | № док | Подпись | Дата |

051-ЭА/18 – ПШТ

Лист

26

| Обозначение характерных точек границ | Координаты, м | |
|---|---------------|-----------|
| | X | Y |
| 711 | 2231088,43 | 508959,84 |
| 712 | 2231106,55 | 508975,60 |
| 713 | 2231112,96 | 508968,23 |
| 714 | 2231141,67 | 508951,81 |
| 715 | 2231150,73 | 508951,49 |
| 716 | 2231153,44 | 508950,99 |
| 717 | 2231171,56 | 508948,96 |
| 718 | 2231174,96 | 508948,81 |
| 719 | 2231177,96 | 508948,67 |
| 720 | 2231180,03 | 508948,61 |
| 721 | 2231189,95 | 508947,23 |
| 722 | 2231189,95 | 508946,38 |
| 723 | 2231197,22 | 508945,64 |
| 724 | 2231204,34 | 508944,49 |
| 725 | 2231204,28 | 508945,24 |
| 726 | 2231220,63 | 508942,97 |
| 727 | 2231244,20 | 508942,23 |
| 728 | 2231244,14 | 508941,35 |
| 729 | 2231254,43 | 508940,72 |
| 730 | 2231254,50 | 508941,90 |
| 731 | 2231261,30 | 508941,69 |
| 732 | 2231261,83 | 508942,05 |
| 733 | 2231258,73 | 508946,64 |
| 734 | 2231257,18 | 508953,85 |
| 735 | 2231257,34 | 508953,84 |
| 736 | 2231257,52 | 508958,57 |
| 737 | 2231256,80 | 508962,91 |
| 738 | 2231256,64 | 508966,37 |
| 739 | 2231255,09 | 508966,26 |
| 740 | 2231252,60 | 508976,49 |
| 741 | 2231252,26 | 508978,70 |
| 742 | 2231251,93 | 508987,50 |
| 743 | 2231253,93 | 508987,85 |
| 744 | 2231253,37 | 508991,65 |
| 745 | 2231251,79 | 508991,38 |
| 746 | 2231251,68 | 508994,24 |
| 747 | 2231248,13 | 509028,66 |
| 748 | 2231248,67 | 509031,71 |
| 749 | 2231249,00 | 509031,73 |
| 750 | 2231248,91 | 509033,05 |
| 751 | 2231251,42 | 509047,09 |
| 752 | 2231252,24 | 509063,95 |

| | | |
|--------------|----------------|--------------|
| Инв. № подл. | Подпись и дата | Взам. инв. № |
| | | |

| | | | | | |
|------|--------|------|-------|---------|------|
| | | | | | |
| Изм. | Копуч. | Лист | № док | Подпись | Дата |

051-ЭА/18 – ПШТ

Лист

27

| Обозначение характерных точек границ | Координаты, м | |
|---|---------------|-----------|
| | X | Y |
| 753 | 2231244,93 | 509064,30 |
| 754 | 2231245,17 | 509069,30 |
| 755 | 2231252,48 | 509068,94 |
| 756 | 2231252,72 | 509073,87 |
| 757 | 2231257,64 | 509073,63 |
| 758 | 2231256,40 | 509046,53 |
| 759 | 2231253,17 | 509028,47 |
| 760 | 2231256,67 | 508994,59 |
| 761 | 2231257,32 | 508977,22 |
| 762 | 2231263,41 | 508948,63 |
| 763 | 2231273,78 | 508933,32 |
| 764 | 2231283,20 | 508923,08 |
| 765 | 2231282,38 | 508918,31 |
| 766 | 2231317,85 | 508912,19 |
| 767 | 2231366,59 | 508900,25 |
| 768 | 2231367,16 | 508902,86 |
| 769 | 2231374,32 | 508906,31 |
| 770 | 2231378,02 | 508914,68 |
| 771 | 2231381,53 | 508925,31 |
| 772 | 2231381,94 | 508926,86 |
| 773 | 2231382,84 | 508930,22 |
| 774 | 2231383,95 | 508947,22 |
| 775 | 2231384,23 | 508951,94 |
| 776 | 2231384,86 | 508960,18 |
| 777 | 2231365,17 | 508985,59 |
| 778 | 2231339,94 | 509003,37 |
| 779 | 2231335,31 | 509009,34 |
| 780 | 2231334,48 | 509079,77 |
| 781 | 2231338,47 | 509079,82 |
| 782 | 2231338,74 | 509066,74 |
| 783 | 2231339,62 | 509066,40 |
| 784 | 2231339,86 | 509046,62 |
| 785 | 2231339,37 | 509046,66 |
| 786 | 2231340,29 | 509011,08 |
| 787 | 2231341,54 | 509009,55 |
| 788 | 2231342,04 | 509008,31 |
| 789 | 2231344,01 | 509005,68 |
| 790 | 2231346,45 | 509003,57 |
| 791 | 2231368,48 | 508988,98 |
| 792 | 2231389,87 | 508961,89 |
| 793 | 2231389,81 | 508945,19 |
| 794 | 2231394,33 | 508945,19 |

| | | |
|--------------|----------------|--------------|
| Инв. № подл. | Подпись и дата | Взам. инв. № |
| | | |

| | | | | | |
|------|--------|------|-------|---------|------|
| | | | | | |
| Изм. | Колуч. | Лист | № док | Подпись | Дата |

051-ЭА/18 – ПШТ

Лист

28

| Обозначение характерных точек границ | Координаты, м | |
|---|---------------|-----------|
| | X | Y |
| 795 | 2231403,36 | 508958,99 |
| 796 | 2231431,40 | 509021,73 |
| 797 | 2231449,11 | 509070,63 |
| 798 | 2231452,85 | 509090,08 |
| 799 | 2231465,27 | 509121,68 |
| 800 | 2231462,41 | 509122,52 |
| 801 | 2231445,46 | 509119,02 |
| 802 | 2231422,15 | 509119,04 |
| 803 | 2231399,37 | 509112,93 |
| 804 | 2231354,02 | 509106,63 |
| 805 | 2231353,44 | 509111,69 |
| 806 | 2231398,37 | 509117,84 |
| 807 | 2231421,49 | 509124,04 |
| 808 | 2231444,95 | 509124,02 |
| 809 | 2231462,62 | 509127,66 |
| 810 | 2231466,72 | 509126,47 |
| 811 | 2231474,91 | 509153,51 |
| 812 | 2231469,45 | 509154,93 |
| 813 | 2231470,26 | 509156,88 |
| 814 | 2231462,80 | 509156,67 |
| 815 | 2231394,45 | 509174,52 |
| 816 | 2231394,26 | 509175,29 |
| 817 | 2231388,91 | 509178,13 |
| 818 | 2231368,57 | 509182,63 |
| 819 | 2231363,50 | 509182,61 |
| 820 | 2231336,52 | 509189,65 |
| 821 | 2231334,51 | 509190,80 |
| 822 | 2231332,57 | 509191,94 |
| 823 | 2231326,40 | 509181,37 |
| 824 | 2231278,63 | 509170,21 |
| 825 | 2231277,49 | 509175,08 |
| 826 | 2231323,17 | 509185,74 |
| 827 | 2231328,27 | 509194,48 |
| 828 | 2231323,62 | 509197,22 |
| 829 | 2231318,25 | 509203,54 |
| 830 | 2231310,17 | 509221,36 |
| 831 | 2231314,72 | 509223,42 |
| 832 | 2231315,38 | 509222,06 |
| 833 | 2231315,32 | 509219,74 |
| 834 | 2231318,92 | 509210,43 |
| 835 | 2231320,57 | 509209,89 |
| 836 | 2231322,51 | 509206,24 |

| | | |
|--------------|----------------|--------------|
| Инв. № подл. | Подпись и дата | Взам. инв. № |
| | | |

| | | | | | |
|------|--------|------|-------|---------|------|
| | | | | | |
| Изм. | Колуч. | Лист | № док | Подпись | Дата |

051-ЭА/18 – ПШТ

Лист

29

| Обозначение характерных точек границ | Координаты, м | |
|---|---------------|-----------|
| | X | Y |
| 837 | 2231326,89 | 509201,10 |
| 838 | 2231330,79 | 509198,80 |
| 839 | 2231332,64 | 509196,90 |
| 840 | 2231334,54 | 509196,58 |
| 841 | 2231336,20 | 509195,60 |
| 842 | 2231372,37 | 509190,33 |
| 843 | 2231388,52 | 509186,49 |
| 844 | 2231405,82 | 509180,27 |
| 845 | 2231416,40 | 509172,83 |
| 846 | 2231473,49 | 509164,43 |
| 847 | 2231476,94 | 509166,02 |
| 848 | 2231480,54 | 509165,98 |
| 849 | 2231485,57 | 509166,10 |
| 850 | 2231524,69 | 509182,49 |
| 851 | 2231528,76 | 509173,12 |
| 852 | 2231507,39 | 509164,78 |
| 853 | 2231483,30 | 509154,54 |
| 854 | 2231479,83 | 509152,52 |
| 855 | 2231479,28 | 509152,52 |
| 856 | 2231475,19 | 509142,27 |
| 857 | 2231474,91 | 509136,26 |
| 858 | 2231461,37 | 509094,63 |
| 859 | 2231460,07 | 509089,07 |
| 860 | 2231457,76 | 509089,14 |
| 861 | 2231454,02 | 509069,69 |
| 862 | 2231452,66 | 509065,63 |
| 863 | 2231445,98 | 509045,67 |
| 864 | 2231440,48 | 509030,67 |
| 865 | 2231435,99 | 509019,77 |
| 866 | 2231408,11 | 508957,37 |
| 867 | 2231406,83 | 508957,52 |
| 868 | 2231406,67 | 508957,23 |
| 869 | 2231404,62 | 508953,43 |
| 870 | 2231399,49 | 508943,95 |
| 871 | 2231397,00 | 508940,14 |
| 872 | 2231389,80 | 508940,19 |
| 873 | 2231389,73 | 508919,58 |
| 874 | 2231388,89 | 508917,30 |
| 875 | 2231389,90 | 508916,83 |
| 876 | 2231394,64 | 508914,47 |
| 877 | 2231395,54 | 508911,41 |
| 878 | 2231395,36 | 508908,09 |

| | | |
|--------------|----------------|--------------|
| Инв. № подл. | Подпись и дата | Взам. инв. № |
| | | |

| | | | | | |
|------|--------|------|-------|---------|------|
| | | | | | |
| Изм. | Колуч. | Лист | № док | Подпись | Дата |

051-ЭА/18 – ПШТ

Лист

30

| Обозначение характерных точек границ | Координаты, м | |
|---|---------------|-----------|
| | X | Y |
| 879 | 2231413,96 | 508899,97 |
| 880 | 2231422,08 | 508898,59 |
| 881 | 2231425,93 | 508893,26 |
| 882 | 2231443,59 | 508889,82 |
| 883 | 2231443,40 | 508888,83 |
| 884 | 2231506,73 | 508876,47 |
| 885 | 2231515,55 | 508877,32 |
| 886 | 2231519,24 | 508876,26 |
| 887 | 2231522,14 | 508886,29 |
| 888 | 2231512,02 | 508889,20 |
| 889 | 2231508,99 | 508893,38 |
| 890 | 2231509,17 | 508903,13 |
| 891 | 2231511,11 | 508911,94 |
| 892 | 2231514,34 | 508921,78 |
| 893 | 2231524,57 | 508943,04 |
| 894 | 2231530,01 | 508964,29 |
| 895 | 2231530,10 | 508964,64 |
| 896 | 2231534,97 | 508963,71 |
| 897 | 2231534,86 | 508963,10 |
| 898 | 2231534,63 | 508962,05 |
| 899 | 2231529,96 | 508942,37 |
| 900 | 2231528,05 | 508938,53 |
| 901 | 2231519,19 | 508920,55 |
| 902 | 2231516,11 | 508910,44 |
| 903 | 2231514,16 | 508902,54 |
| 904 | 2231514,02 | 508894,96 |
| 905 | 2231515,06 | 508893,53 |
| 906 | 2231518,75 | 508892,47 |
| 907 | 2231518,69 | 508892,30 |
| 908 | 2231523,81 | 508891,21 |
| 909 | 2231523,99 | 508891,85 |
| 910 | 2231561,87 | 508882,99 |
| 911 | 2231562,06 | 508884,80 |
| 1 | 2231586,87 | 508882,20 |

| | | |
|--------------|----------------|--------------|
| Инв. № подл. | Подпись и дата | Взам. инв. № |
| | | |

| | | | | | |
|------|--------|------|-------|---------|------|
| | | | | | |
| Изм. | Колуч. | Лист | № док | Подпись | Дата |

051-ЭА/18 – ПШТ

Лист

31

7. Информация о необходимости осуществления мероприятий по сохранению объектов культурного наследия от возможного негативного воздействия в связи с размещением линейных объектов мероприятий по сохранению объектов культурного наследия от возможного негативного воздействия в связи с размещением линейных объектов

В границах объекта проектирования отсутствуют объекты культурного наследия, включенные в единый государственный реестр объектов культурного наследия (памятников истории и культуры) народов Российской Федерации, выявленных объектов культурного наследия, а также объектов, обладающих признаками объекта культурного наследия.

Мероприятия по сохранению объектов культурного наследия от возможного негативного воздействия в связи с размещением линейных объектов не запланированы.

8. Информация о необходимости осуществления мероприятий по охране окружающей среды

Составной частью мероприятий, исключающих и уменьшающих первичное отрицательное воздействие на окружающую среду является соблюдение правильной технологии и культуры строительства.

В целях охраны окружающей природной среды необходимо выполнять следующие условия:

1. Соблюдать границы территории, отведенной под строительство;
2. Осуществлять заправку строительной техники и автотранспорта на специально оборудованных заправочных пунктах с использованием шлангов, имеющих затворы у выпускаемого отверстия;
3. Слив горюче-смазочных материалов, в местах базирования строительной техники, для исключения загрязнения окружающей среды не производить;
4. Собранные отходы должны быть вывезены на санкционированную свалку по договору, а полоса отвода рекультивирована.
5. Организовать сбор отходов ГСМ для передачи их специализированной организации на регенерацию;
6. Необходимо засыпать, уплотнить и спланировать все искусственно созданные, в процессе выполнения строительно-монтажных работ, выемки, чтобы исключить скопление воды и образование заболоченных участков;
7. Строго соблюдать правила пожарной безопасности при производстве строительно-монтажных работ;
8. Места дислокации временных производственных баз, строительных прорабских участков, располагаемых в полосе отвода, после окончания их действия должны быть очищены от построек, мусора, строительных и бытовых отходов;
9. Излишки почвенно-растительного слоя образовавшиеся в процессе строительства, передаются организациям, занимающимся благоустройством территории;
10. Ограждать деревья, находящиеся в полосе строительства, сплошными щитами

| | |
|--------------|----------------|
| Инв. № подл. | Взам. инв. № |
| | Подпись и дата |

| | | | | | | | | |
|------|--------|------|-------|---------|------|--|----------------|------|
| | | | | | | | 051-ЭА/18 –ПШТ | Лист |
| Изм. | Копуч. | Лист | № док | Подпись | Дата | | | 45 |

ПРИЛОЖЕНИЕ 1

Данным проектом предусмотрена отмена части ранее установленных красных линий установлены новые красные линии, обозначающие границы территорий общего пользования.

Каталог координат точек красных линий приведен в таблице 2

Таблица 2 Каталог координат устанавливаемых красных линий

| №п/п | X | Y |
|------|-----------|------------|
| 1 | 508664.24 | 2233002.46 |
| 2 | 508656.94 | 2233019.77 |
| 3 | 508628.34 | 2233074.34 |
| 4 | 508603.65 | 2233144.76 |
| 5 | 508607.73 | 2233146.49 |
| 6 | 508596.90 | 2233171.26 |
| 7 | 508595.37 | 2233170.59 |
| 8 | 508587.78 | 2233192.12 |
| 9 | 508579.15 | 2233211.87 |
| 10 | 508564.35 | 2233207.52 |
| 11 | 508566.35 | 2233202.43 |
| 12 | 508574.17 | 2233175.01 |
| 13 | 508579.33 | 2233163.67 |
| 14 | 508581.46 | 2233159.42 |
| 15 | 508584.19 | 2233154.46 |
| 16 | 508582.16 | 2233153.58 |
| 17 | 508585.17 | 2233146.56 |
| 18 | 508587.80 | 2233147.69 |
| 19 | 508591.50 | 2233139.52 |
| 20 | 508596.28 | 2233141.58 |
| 21 | 508620.38 | 2233071.64 |
| 22 | 508649.42 | 2233016.23 |
| 23 | 508659.81 | 2232991.65 |
| | | |
| 24 | 508887.54 | 2231960.54 |
| 25 | 508882.71 | 2231986.07 |
| | | |
| 26 | 509313.8 | 2232481.28 |
| 27 | 509314.05 | 2232477.06 |
| 28 | 509323.6 | 2232477.65 |
| 29 | 509326.33 | 2232477.98 |
| 30 | 509328.67 | 2232478.63 |
| | | |
| 31 | 509313.3 | 2232489.59 |
| 32 | 509312.61 | 2232501.02 |

| | | |
|--------------|----------------|--------------|
| Инв. № подл. | Подпись и дата | Взам. инв. № |
| | | |

| | | | | | | | |
|------|--------|------|-------|---------|------|----------------|------|
| | | | | | | 051-ЭА/18 –ПШТ | Лист |
| Изм. | Копуч. | Лист | № док | Подпись | Дата | | 48 |

| | | |
|----|-----------|------------|
| 33 | 509321.44 | 2232501.55 |
| 34 | 509172.1 | 2231499.87 |
| 35 | 509182.49 | 2231524.69 |
| 36 | 509173.09 | 2231528.83 |
| 37 | 509167.14 | 2231513.29 |
| 38 | 509163.86 | 2231502.81 |

| | | |
|--------------|----------------|--------------|
| Инв. № подл. | Подпись и дата | Взам. инв. № |
| | | |

| | | | | | |
|------|--------|------|-------|---------|------|
| | | | | | |
| Изм. | Копуч. | Лист | № док | Подпись | Дата |

051-ЭА/18 –ПШТ

Лист

49



ООО «ПЕРМПРОЕКТБЮРО»
ИНН: 5902046490 КПП: 590401001 ОГРН: 1175958049607
614039 город Пермь, проспект Комсомольский, д. 37а, оф. 31
ФИЛИАЛ "НИЖЕГОРОДСКИЙ" АО "АЛЬФА-БАНК" ВОЛГО-ВЯТСКОЕ
ГУ БАНКА РОССИИ
БИК: 042202824 Р/счет: 40702810029210001616
тел: +7 (342) 225 03 61 | e-mail: info@ppb59.ru | PERMPROEKTBURO.RU

**Ассоциация саморегулируемая организация
«Союз проектировщиков Прикамья» (АСРО «СПП»)
регистрационный номер СРО-П-117-18012010 от 18 января 2010**

**Проект внесения изменений
в проект планировки и проект межевания части территорий
Фроловского сельского поселения
Пермского муниципального района Пермского района в районе д.
Замараево, д. Шуваята, д.Липаки с целью строительства линейного
объекта – распределительный газопровод, утвержденные
постановлением администрации
Пермского муниципального района от 25.09.2019 №599**

Том 3

Проект межевания территории

051-ЭА/18 –ПШТ

| Изм. | № док. | Подп. | Дата |
|------|--------|-------|------|
| | | | |
| | | | |
| | | | |

2019

Ассоциация саморегулируемая организация
«Союз проектировщиков Прикамья» (АСРО «СПП»)
регистрационный номер СРО-П-117-18012010 от 18 января 2010

**Проект внесения изменений
в проект планировки и проект межевания части территорий
Фроловского сельского поселения
Пермского муниципального района Пермского района в районе д.
Замараево, д. Шуваята, д.Липаки с целью строительства линейного
объекта – распределительный газопровод, утвержденные
постановлением администрации
Пермского муниципального района от 25.09.2019 №599**

Том 3

Проект межевания территории

051-ЭА/18 –ППТ

Генеральный директор

Г. В. Метликина

| Изм. | № док. | Подп. | Дата |
|------|--------|-------|------|
| | | | |
| | | | |
| | | | |

2019

| | |
|----------------|--|
| Взам. инв. № | |
| Подпись и дата | |
| Инв. № подл. | |

| Обозначение | Наименование | Примечание |
|-------------|--|------------|
| Том 1 | Основная часть проекта планировки территории | |
| Том 2 | Материалы по обоснованию проекта планировки территории | |
| Том 3 | Проект межевания территории | |
| | | |
| | | |
| | | |

| | | | | | | | | | | |
|--------------|----------------|-----------|----------|--------|---------|-------|----------------|----------------------|--|--------|
| Инв. № подл. | Изм. | Кол.ч | Лист | № док. | Подпись | Дата | 051-ЭА/18 –ПШТ | | | |
| | | | | | | | | | | Стадия |
| Взам. инв. № | Подпись и дата | Разраб. | Трясцина | | | 12.19 | СОСТАВ ПРОЕКТА | П | | 1 |
| | | Н. контр. | Мишина | | | 12.19 | | ООО «ПЕРМПРОЕКТБЮРО» | | |
| | | ГИП | | | | 12.19 | | | | |

Оглавление

| | |
|---|----|
| Раздел 1 ПОЯСНИТЕЛЬНАЯ ЗАПИСКА | 4 |
| 1. Цель разработки проекта межевания территории | 5 |
| 2. Исходные материалы, используемые в проекте межевания | 6 |
| 3. Анализ существующей территории | 7 |
| 4. Проектные решения | 7 |
| Раздел 2 ГРАФИЧЕСКАЯ ЧАСТЬ | 51 |
| Чертеж межевания территории | 51 |
| Приложение 1 Выписки ЕГРН | 56 |

| | |
|----------------|--|
| Взам. инв. № | |
| Подпись и дата | |

| | | | | | | | | | | |
|--------------|-------------|-------------|-------------|--------------|----------------|-----------------------|-----------------|-------------------------|-------------|---------------|
| | | | | | | 051-ЭА/18 –ППТ | | | | |
| | | | | | | | | | | |
| | Изм. | Колу | Лист | №док. | Подпись | Дата | | | | |
| Изм. № подл. | Разраб. | | Трясцина | | | 12.19 | Текстовая часть | Стадия | Лист | Листов |
| | | | | | | | | П | 1 | |
| | Н. контр. | | Мишина | | | 12.19 | | ООО «ПЕРМПРОЕКТБЮРО» | | |
| | ГИП | | | | | 12.19 | | | | |

1 Цель разработки проекта межевания территории

Проект межевания территорий разработан на основании распоряжения Управления архитектуры и градостроительства администрации Пермского муниципального района №2 от 13.01.2020 г.

Основной задачей подготовки проекта межевания территорий является внесение изменений в проект планировки и проект межевания части территории Фроловского сельского поселения Пермского муниципального района Пермского края в районе д. Замараево, д. Шуваята, д. Липаки, с целью строительства линейного объекта – распределительный газопровод утвержденный постановлением администрации Пермского муниципального района №599 от 13.01.2020 г.

| | | | | | | | | | |
|--------------|----------------|--------------|----------------|---------|------|--|--|--|------|
| Инв. № подл. | Подпись и дата | Взам. инв. № | | | | | | | Лист |
| | | | 051-ЭА/18 –ПШТ | | | | | | 5 |
| Изм. | Колуч | Лист | №док. | Подпись | Дата | | | | |

Таблица 1 – Перечень образуемых земельных участков на период строительства газопровода

| № п/п | Кадастровый номер земельного участка | Адрес (местоположение) | Категория | Вид разрешенного использования (код) | Способ образования земельного участка | Площадь, кв.м. |
|--------|--------------------------------------|--|--|--------------------------------------|--|----------------|
| 1 | 59:32:0000000:3У1 | Пермский край, Пермский район, д. Шуваята | Земли населенных пунктов | Коммунальное обслуживание (3.1) | Образование из земель, находящихся в государственной или муниципальной собственности | 8460 |
| 2 | 59:32:2120001:3У2 | Пермский край, Пермский район, д. Замараево | Земли населенных пунктов | Коммунальное обслуживание(3.1) | Образование из земель, находящихся в государственной или муниципальной собственности | 11642 |
| 3 | 59:32:0000000:3У3 | Пермский край, Пермский район, д. Липаки | Земли населенных пунктов | Коммунальное обслуживание(3.1) | Образование из земель, находящихся в государственной или муниципальной собственности | 2966 |
| 4 | 59:32:0000000:3У4 | Пермский край, Пермский район, Фроловское сельское поселение | Земли сельскохозяйственного назначения | Коммунальное обслуживание(3.1) | Образование из земель, находящихся в государственной или муниципальной собственности | 1004 |
| ИТОГО: | | | | | | 24072 |

Таблица 2 – Перечень образуемых земельных участков на период эксплуатации газопровода

| № п/п | Кадастровый номер земельного участка | Адрес (местоположение) | Категория | Вид разрешенного использования (код) | Способ образования земельного участка | Площадь, кв.м. |
|-------|--------------------------------------|--|--------------------------|--------------------------------------|--|----------------|
| 1 | 59:32:0000000:3У5(1) | Пермский край, Пермский район, д. Липаки | Земли населенных пунктов | Коммунальное обслуживание (3.1) | Образование из земель, находящихся в государственной или муниципальной собственности | 2,2 |
| 2 | 59:32:0000000:3У5(2) | Пермский край, | Земли населенн | Коммунальное обслу- | Образование из земель, | 2,2 |

| | |
|----------------|--|
| Взам. инв. № | |
| Подпись и дата | |
| Инв. № подл. | |

| | | | | | |
|------|-------|------|--------|---------|------|
| Изм. | Колуч | Лист | № док. | Подпись | Дата |
| | | | | | |

| | | | | | | |
|----|---------------------------|---|--------------------------|---------------------------------|--|-----|
| | | д. Замараево | | | или муниципальной собственности | |
| 21 | 59:32:0000000:3 У10(1) | Пермский край, Пермский район, д. Замараево | Земли населенных пунктов | Коммунальное обслуживание (3.1) | Образование из земель, находящихся в государственной или муниципальной собственности | 2,2 |
| 22 | 59:32:0000000:3 У10(2) | Пермский край, Пермский район, д. Замараево | Земли населенных пунктов | Коммунальное обслуживание (3.1) | Образование из земель, находящихся в государственной или муниципальной собственности | 2,2 |
| 23 | 59:32:0000000:3 У10(3) | Пермский край, Пермский район, д. Замараево | Земли населенных пунктов | Коммунальное обслуживание (3.1) | Образование из земель, находящихся в государственной или муниципальной собственности | 2,2 |
| 24 | 59:32:0000000:3 У10(4) | Пермский край, Пермский район, д. Замараево | Земли населенных пунктов | Коммунальное обслуживание (3.1) | Образование из земель, находящихся в государственной или муниципальной собственности | 2,2 |
| 25 | 59:32:0000000:3 У10(5) | Пермский край, Пермский район, д. Замараево | Земли населенных пунктов | Коммунальное обслуживание (3.1) | Образование из земель, находящихся в государственной или муниципальной собственности | 2,2 |
| 26 | 59:32:0000000:3 У10(6) | Пермский край, Пермский район, д. Замараево | Земли населенных пунктов | Коммунальное обслуживание (3.1) | Образование из земель, находящихся в государственной или муниципальной собственности | 2,2 |
| | 59:32:0000000:3 У10(7) | Пермский край, Пермский район, д. Замараево | Земли населенных пунктов | Коммунальное обслуживание (3.1) | Образование из земель, находящихся в государственной или муниципальной собственности | 2,2 |
| 27 | 59:32:0000000:3 У10(8) | Пермский край, Пермский район, д. Замараево | Земли населенных пунктов | Коммунальное обслуживание (3.1) | Образование из земель, находящихся в государственной или муниципальной собственности | 2,2 |
| 28 | 59:32:0000000:3 У10(9) | Пермский край, Пермский район, д. Замараево | Земли населенных пунктов | Коммунальное обслуживание (3.1) | Образование из земель, находящихся в государственной или муниципальной собственности | 2,2 |

| | | |
|--------------|----------------|--------------|
| Изм. № подл. | Подпись и дата | Взам. инв. № |
| | | |

| | | | | | |
|------|-------|------|--------|---------|------|
| | | | | | |
| Изм. | Колуч | Лист | № док. | Подпись | Дата |

051-ЭА/18 –ПТТ

Лист

11

| | | | | | | |
|----|-------------------------------|---|--------------------------|---------------------------------|--|-----|
| | | | | | собственности | |
| 38 | 59:32:0000000:3 У12(2) | Пермский край, Пермский район, д. Шувята | Земли населенных пунктов | Коммунальное обслуживание (3.1) | Образование из земель, находящихся в государственной или муниципальной собственности | 2,9 |
| 39 | 59:32:0000000:3 У13(1) | Пермский край, Пермский район, д. Замараево | Земли населенных пунктов | Коммунальное обслуживание (3.1) | Образование из земель, находящихся в государственной или муниципальной собственности | 2,9 |
| 40 | 59:32:0000000:3 У13(2) | Пермский край, Пермский район, д. Замараево | Земли населенных пунктов | Коммунальное обслуживание (3.1) | Образование из земель, находящихся в государственной или муниципальной собственности | 2,9 |
| 41 | 59:32:3430001:10 03:ЗУ3(1) | Пермский край, Пермский район | Земли промышленности | Коммунальное обслуживание (3.1) | Образование путем раздела/сервитут | 2,9 |
| 42 | 59:32:3430001:10 03:ЗУ3(2) | Пермский край, Пермский район | Земли промышленности | Коммунальное обслуживание (3.1) | Образование путем раздела/сервитут | 2,9 |
| 43 | 59:32:3430001:10 03:ЗУ3(3) | Пермский край, Пермский район | Земли промышленности | Коммунальное обслуживание (3.1) | Образование путем раздела/сервитут | 2,9 |
| 44 | 59:32:3430001:10 03:ЗУ3(4) | Пермский край, Пермский район | Земли промышленности | Коммунальное обслуживание (3.1) | Образование путем раздела/сервитут | 2,9 |
| 45 | 59:32:3430001:10 03:ЗУ3(5) | Пермский край, Пермский район | Земли промышленности | Коммунальное обслуживание (3.1) | Образование путем раздела/сервитут | 2,9 |
| 46 | 59:32:3430001:10 03:ЗУ3(6) | Пермский край, Пермский район | Земли промышленности | Коммунальное обслуживание (3.1) | Образование путем раздела/сервитут | 2,9 |
| 47 | 59:32:3430001:10 03:ЗУ3(7) | Пермский край, Пермский район | Земли промышленности | Коммунальное обслуживание (3.1) | Образование путем раздела/сервитут | 2,9 |
| 48 | 59:32:3430001:10 03:ЗУ3(8) | Пермский край, Пермский район | Земли промышленности | Коммунальное обслуживание (3.1) | Образование путем раздела/сервитут | 2,9 |
| 49 | 59:32:0000000:65 90:ЗУ1(1) | Пермский край, Пермский район | Земли промышленности | Коммунальное обслуживание | Образование путем раздела/сервитут | 2,9 |

| | |
|--------------|----------------|
| Изм. № подл. | Взам. инв. № |
| | Подпись и дата |

| | | | | | |
|------|-------|------|--------|---------|------|
| | | | | | |
| Изм. | Кодуч | Лист | № док. | Подпись | Дата |

051-ЭА/18 – ППТ

Лист

13

| | |
|-----------------------|--------|
| 59:32:2170001:3У3(11) | 231,92 |
| 59:32:0000000:3У3(12) | 138,64 |
| 59:32:2170001:3У3(13) | 10,56 |
| 59:32:2170001:3У3(14) | 0,43 |
| 59:32:2170001:3У3(15) | 23,36 |
| 59:32:2170001:3У3(16) | 11,32 |
| 59:32:2170001:3У3(17) | 100,13 |
| 59:32:2170001:3У3(18) | 210,15 |
| 59:32:2170001:3У3(19) | 596,21 |
| 59:32:2170001:3У3(20) | 2,12 |
| 59:32:2170001:3У3(21) | 137,47 |
| 59:32:2170001:3У3(22) | 25,27 |
| 59:32:2170001:3У3(23) | 8,33 |
| 59:32:2170001:3У3(24) | 17,76 |
| 59:32:2170001:3У3(25) | 30,51 |
| 59:32:2170001:3У3(26) | 0,16 |
| 59:32:2170001:3У3(27) | 156,84 |

Категория - земли населенных пунктов

Адрес (Местоположение) - Пермский край, Пермский район, д. Липаки

Разрешенное использование - коммунальное обслуживание

| | | |
|---|----------------------|--------------|
| 4 | 59:32:0000000:3У4 | 1004, в.т.ч. |
| | 59:32:3440001:3У4(1) | 50,83 |
| | 59:32:3440001:3У4(2) | 251,80 |
| | 59:32:3440001:3У4(3) | 0,93 |
| | 59:32:3430001:3У4(4) | 125,73 |
| | 59:32:3430001:3У4(5) | 574,99 |

Категория - земли сельскохозяйственного назначения

Адрес (Местоположение) - Пермский край, Пермский район, Фроловское сельское поселение

Разрешенное использование – коммунальное обслуживание

Ведомость координат образуемых земельных участков

на период строительства

Система координат МСК-59

| Номер точки | Координаты, м | |
|----------------------|---------------|------------|
| | X | Y |
| 1 | 2.00 | 3.00 |
| 59:32:2230001:3У1(1) | | |
| 1 | 509209.65 | 2231315.48 |
| 2 | 509210.43 | 2231318.92 |
| 3 | 509209.89 | 2231320.57 |
| 4 | 509206.24 | 2231322.51 |

| |
|----------------|
| Взам. инв. № |
| Подпись и дата |
| Инв. № подл. |

| | | | | | |
|------|-------|------|--------|---------|------|
| | | | | | |
| Изм. | Колуч | Лист | № док. | Подпись | Дата |

051-ЭА/18 –ПШТ

Лист

16

| | | |
|----|-----------|------------|
| 5 | 509201.10 | 2231326.89 |
| 6 | 509198.80 | 2231330.79 |
| 7 | 509196.90 | 2231332.64 |
| 8 | 509196.58 | 2231334.54 |
| 9 | 509195.60 | 2231336.20 |
| 10 | 509190.33 | 2231372.37 |
| 11 | 509186.49 | 2231388.52 |
| 12 | 509180.27 | 2231405.82 |
| 13 | 509172.83 | 2231416.40 |
| 14 | 509164.43 | 2231473.49 |
| 15 | 509166.02 | 2231476.94 |
| 16 | 509165.98 | 2231480.54 |
| 17 | 509166.10 | 2231485.57 |
| 18 | 509171.87 | 2231499.40 |
| 19 | 509168.86 | 2231500.85 |
| 20 | 509167.84 | 2231501.34 |
| 21 | 509166.58 | 2231501.79 |
| 22 | 509163.86 | 2231502.81 |
| 23 | 509163.99 | 2231503.24 |
| 24 | 509163.80 | 2231503.30 |
| 25 | 509163.48 | 2231503.42 |
| 26 | 509163.18 | 2231503.51 |
| 27 | 509163.13 | 2231503.52 |
| 28 | 509154.54 | 2231483.30 |
| 29 | 509152.52 | 2231479.83 |
| 30 | 509152.52 | 2231479.28 |
| 31 | 509142.27 | 2231475.19 |
| 32 | 509136.26 | 2231474.91 |
| 33 | 509094.63 | 2231461.37 |
| 34 | 509089.07 | 2231460.07 |
| 35 | 509089.14 | 2231457.76 |
| 36 | 509085.14 | 2231456.99 |
| 37 | 509069.69 | 2231454.02 |
| 38 | 509065.63 | 2231452.66 |
| 39 | 509045.67 | 2231445.98 |
| 40 | 509030.67 | 2231440.48 |
| 41 | 509019.77 | 2231435.99 |
| 42 | 508957.37 | 2231408.11 |
| 43 | 508957.52 | 2231406.83 |
| 44 | 508953.43 | 2231404.62 |
| 45 | 508943.95 | 2231399.49 |
| 46 | 508940.14 | 2231397.00 |
| 47 | 508940.19 | 2231389.80 |
| 48 | 508919.58 | 2231389.73 |
| 49 | 508917.30 | 2231388.89 |

| | | |
|--------------|----------------|--------------|
| Инв. № подл. | Подпись и дата | Взам. инв. № |
| | | |

| | | | | | |
|------|-------|------|--------|---------|------|
| | | | | | |
| Изм. | Колуч | Лист | № док. | Подпись | Дата |

051-ЭА/18 –ПШТ

Лист

17

| | | |
|----|-----------|------------|
| 50 | 508916.83 | 2231389.90 |
| 51 | 508914.47 | 2231394.64 |
| 52 | 508911.41 | 2231395.54 |
| 53 | 508908.09 | 2231395.36 |
| 54 | 508907.23 | 2231397.29 |
| 55 | 508902.39 | 2231394.33 |
| 56 | 508893.90 | 2231389.23 |
| 57 | 508892.95 | 2231388.76 |
| 58 | 508892.25 | 2231388.39 |
| 59 | 508892.03 | 2231388.26 |
| 60 | 508891.46 | 2231387.92 |
| 61 | 508890.68 | 2231387.43 |
| 62 | 508890.27 | 2231387.11 |
| 63 | 508890.22 | 2231387.06 |
| 64 | 508889.58 | 2231383.00 |
| 65 | 508890.65 | 2231377.04 |
| 66 | 508889.19 | 2231373.98 |
| 67 | 508884.32 | 2231365.58 |
| 68 | 508848.90 | 2231355.28 |
| 69 | 508823.24 | 2231351.71 |
| 70 | 508824.03 | 2231346.74 |
| 71 | 508849.95 | 2231350.38 |
| 72 | 508889.14 | 2231362.33 |
| 73 | 508895.42 | 2231365.28 |
| 74 | 508903.73 | 2231331.58 |
| 75 | 508907.16 | 2231319.70 |
| 76 | 508906.69 | 2231319.32 |
| 77 | 508907.29 | 2231316.84 |
| 78 | 508909.75 | 2231302.58 |
| 79 | 508901.46 | 2231301.15 |
| 80 | 508905.56 | 2231301.37 |
| 81 | 508908.03 | 2231301.74 |
| 82 | 508911.39 | 2231302.79 |
| 83 | 508913.84 | 2231304.42 |
| 84 | 508916.06 | 2231294.23 |
| 85 | 508913.44 | 2231295.77 |
| 86 | 508910.83 | 2231296.37 |
| 87 | 508916.00 | 2231266.93 |
| 88 | 508897.38 | 2231263.44 |
| 89 | 508885.53 | 2231259.19 |
| 90 | 508876.97 | 2231252.76 |
| 91 | 508843.46 | 2231194.27 |
| 92 | 508847.79 | 2231191.78 |
| 93 | 508868.57 | 2231228.05 |
| 94 | 508866.67 | 2231228.56 |

| | | |
|--------------|----------------|--------------|
| Инв. № подл. | Подпись и дата | Взам. инв. № |
| | | |

| | | | | | |
|------|-------|------|--------|---------|------|
| | | | | | |
| Изм. | Кодуч | Лист | № док. | Подпись | Дата |

051-ЭА/18 –ПШТ

Лист

18

| | | |
|-----|-----------|------------|
| 95 | 508874.61 | 2231243.60 |
| 96 | 508879.42 | 2231250.39 |
| 97 | 508882.74 | 2231250.98 |
| 98 | 508884.70 | 2231254.85 |
| 99 | 508888.98 | 2231255.80 |
| 100 | 508891.55 | 2231256.04 |
| 101 | 508915.44 | 2231262.10 |
| 102 | 508921.72 | 2231263.34 |
| 103 | 508919.18 | 2231277.45 |
| 104 | 508921.50 | 2231277.85 |
| 105 | 508930.21 | 2231269.85 |
| 106 | 508937.91 | 2231264.63 |
| 107 | 508936.64 | 2231262.76 |
| 108 | 508937.99 | 2231220.20 |
| 109 | 508944.46 | 2231173.54 |
| 110 | 508946.39 | 2231153.28 |
| 111 | 508946.86 | 2231140.26 |
| 112 | 508948.50 | 2231137.38 |
| 113 | 508949.22 | 2231137.69 |
| 114 | 508965.58 | 2231108.64 |
| 115 | 508968.55 | 2231106.06 |
| 116 | 508955.66 | 2231091.24 |
| 117 | 508942.19 | 2231064.62 |
| 118 | 508939.20 | 2231065.97 |
| 119 | 508927.18 | 2231069.03 |
| 120 | 508910.55 | 2231078.16 |
| 121 | 508898.22 | 2231083.88 |
| 122 | 508896.38 | 2231080.12 |
| 123 | 508917.09 | 2231071.24 |
| 124 | 508916.98 | 2231071.01 |
| 125 | 508918.21 | 2231070.35 |
| 126 | 508932.48 | 2231063.56 |
| 127 | 508937.20 | 2231061.19 |
| 128 | 508944.49 | 2231058.09 |
| 129 | 508959.84 | 2231088.43 |
| 130 | 508975.60 | 2231106.55 |
| 131 | 508968.23 | 2231112.96 |
| 132 | 508951.81 | 2231141.67 |
| 133 | 508951.49 | 2231150.73 |
| 134 | 508950.99 | 2231153.44 |
| 135 | 508948.96 | 2231171.56 |
| 136 | 508948.81 | 2231174.96 |
| 137 | 508948.67 | 2231177.96 |
| 138 | 508948.61 | 2231180.03 |
| 139 | 508947.23 | 2231189.95 |

| | | |
|--------------|----------------|--------------|
| Инв. № подл. | Подпись и дата | Взам. инв. № |
| | | |

| | | | | | |
|------|-------|------|--------|---------|------|
| | | | | | |
| Изм. | Колуч | Лист | № док. | Подпись | Дата |

051-ЭА/18 –ПШТ

Лист

19

| | | |
|-----|-----------|------------|
| 140 | 508946.38 | 2231189.95 |
| 141 | 508945.64 | 2231197.22 |
| 142 | 508944.49 | 2231204.34 |
| 143 | 508945.24 | 2231204.28 |
| 144 | 508942.97 | 2231220.63 |
| 145 | 508942.23 | 2231244.20 |
| 146 | 508941.35 | 2231244.14 |
| 147 | 508940.72 | 2231254.43 |
| 148 | 508941.90 | 2231254.50 |
| 149 | 508941.69 | 2231261.30 |
| 150 | 508942.05 | 2231261.83 |
| 151 | 508946.64 | 2231258.73 |
| 152 | 508953.85 | 2231257.18 |
| 153 | 508953.84 | 2231257.34 |
| 154 | 508958.57 | 2231257.52 |
| 155 | 508962.91 | 2231256.80 |
| 156 | 508966.37 | 2231256.64 |
| 157 | 508966.26 | 2231255.09 |
| 158 | 508976.49 | 2231252.60 |
| 159 | 508978.70 | 2231252.26 |
| 160 | 508987.50 | 2231251.93 |
| 161 | 508987.85 | 2231253.93 |
| 162 | 508991.65 | 2231253.37 |
| 163 | 508991.38 | 2231251.79 |
| 164 | 508994.24 | 2231251.68 |
| 165 | 509028.66 | 2231248.13 |
| 166 | 509031.71 | 2231248.67 |
| 167 | 509031.73 | 2231249.00 |
| 168 | 509033.05 | 2231248.91 |
| 169 | 509047.09 | 2231251.42 |
| 170 | 509063.95 | 2231252.24 |
| 171 | 509064.30 | 2231244.93 |
| 172 | 509069.30 | 2231245.17 |
| 173 | 509068.94 | 2231252.48 |
| 174 | 509073.87 | 2231252.72 |
| 175 | 509073.63 | 2231257.64 |
| 176 | 509046.53 | 2231256.40 |
| 177 | 509028.47 | 2231253.17 |
| 178 | 508994.59 | 2231256.67 |
| 179 | 508977.22 | 2231257.32 |
| 180 | 508948.63 | 2231263.41 |
| 181 | 508933.32 | 2231273.78 |
| 182 | 508923.08 | 2231283.20 |
| 183 | 508918.31 | 2231282.38 |
| 184 | 508912.19 | 2231317.85 |

| | | |
|--------------|----------------|--------------|
| Инв. № подл. | Подпись и дата | Взам. инв. № |
| | | |

| | | | | | |
|------|-------|------|--------|---------|------|
| | | | | | |
| Изм. | Колуч | Лист | № док. | Подпись | Дата |

051-ЭА/18 –ПШТ

Лист

20

| | | |
|-----|-----------|------------|
| 185 | 508900.25 | 2231366.59 |
| 186 | 508902.86 | 2231367.16 |
| 187 | 508906.31 | 2231374.32 |
| 188 | 508914.68 | 2231378.02 |
| 189 | 508925.31 | 2231381.53 |
| 190 | 508926.86 | 2231381.94 |
| 191 | 508930.22 | 2231382.84 |
| 192 | 508947.22 | 2231383.95 |
| 193 | 508951.94 | 2231384.23 |
| 194 | 508960.18 | 2231384.86 |
| 195 | 508985.59 | 2231365.17 |
| 196 | 509003.37 | 2231339.94 |
| 197 | 509009.34 | 2231335.31 |
| 198 | 509079.77 | 2231334.48 |
| 199 | 509079.82 | 2231338.47 |
| 200 | 509066.74 | 2231338.74 |
| 201 | 509066.40 | 2231339.62 |
| 202 | 509046.62 | 2231339.86 |
| 203 | 509046.66 | 2231339.37 |
| 204 | 509011.08 | 2231340.29 |
| 205 | 509009.55 | 2231341.54 |
| 206 | 509008.31 | 2231342.04 |
| 207 | 509005.68 | 2231344.01 |
| 208 | 509003.57 | 2231346.45 |
| 209 | 508988.98 | 2231368.48 |
| 210 | 508961.89 | 2231389.87 |
| 211 | 508945.19 | 2231389.81 |
| 212 | 508945.19 | 2231394.33 |
| 213 | 508958.99 | 2231403.36 |
| 214 | 509021.73 | 2231431.40 |
| 215 | 509070.63 | 2231449.11 |
| 216 | 509090.08 | 2231452.85 |
| 217 | 509121.68 | 2231465.27 |
| 218 | 509122.52 | 2231462.41 |
| 219 | 509119.02 | 2231445.46 |
| 220 | 509119.04 | 2231422.15 |
| 221 | 509112.93 | 2231399.37 |
| 222 | 509106.63 | 2231354.02 |
| 223 | 509111.69 | 2231353.44 |
| 224 | 509117.84 | 2231398.37 |
| 225 | 509124.04 | 2231421.49 |
| 226 | 509124.02 | 2231444.95 |
| 227 | 509127.66 | 2231462.62 |
| 228 | 509126.47 | 2231466.72 |
| 229 | 509153.51 | 2231474.91 |

| | | |
|--------------|----------------|--------------|
| Инв. № подл. | Подпись и дата | Взам. инв. № |
| | | |

| | | | | | | | | | | |
|-------------|--------------|-------------|--------------|----------------|-------------|--|----------------|--|--|------|
| | | | | | | | 051-ЭА/18 –ПШТ | | | Лист |
| | | | | | | | | | | 21 |
| Изм. | Кодуч | Лист | №док. | Подпись | Дата | | | | | |

| | | |
|-----|-----------|------------|
| 230 | 509154.93 | 2231469.45 |
| 231 | 509156.88 | 2231470.26 |
| 232 | 509156.67 | 2231462.80 |
| 233 | 509174.52 | 2231394.45 |
| 234 | 509175.29 | 2231394.26 |
| 235 | 509178.13 | 2231388.91 |
| 236 | 509182.63 | 2231368.57 |
| 237 | 509182.61 | 2231363.50 |
| 238 | 509189.65 | 2231336.52 |
| 239 | 509190.80 | 2231334.51 |
| 240 | 509191.94 | 2231332.57 |
| 241 | 509181.37 | 2231326.40 |
| 242 | 509170.21 | 2231278.63 |
| 243 | 509175.08 | 2231277.49 |
| 244 | 509185.74 | 2231323.17 |
| 245 | 509194.48 | 2231328.27 |
| 246 | 509197.22 | 2231323.62 |
| 247 | 509203.54 | 2231318.25 |
| 1 | 509209.65 | 2231315.48 |
| | | |
| 248 | 509109.44 | 2231353.82 |
| 249 | 509109.61 | 2231355.31 |
| 250 | 509108.14 | 2231355.48 |
| 251 | 509107.97 | 2231353.99 |
| 248 | 509109.44 | 2231353.82 |
| | | |
| 252 | 508899.30 | 2231079.84 |
| 253 | 508899.93 | 2231081.20 |
| 254 | 508898.58 | 2231081.82 |
| 255 | 508897.96 | 2231080.46 |
| 252 | 508899.30 | 2231079.84 |
| | | |
| 256 | 508825.17 | 2231349.04 |
| 257 | 508824.93 | 2231350.52 |
| 258 | 508823.47 | 2231350.29 |
| 259 | 508823.71 | 2231348.81 |
| 256 | 508825.17 | 2231349.04 |
| | | |
| 260 | 508847.71 | 2231193.47 |
| 261 | 508848.50 | 2231194.75 |
| 262 | 508847.24 | 2231195.53 |
| 263 | 508846.45 | 2231194.25 |
| 260 | 508847.71 | 2231193.47 |
| | | |
| 264 | 509078.67 | 2231335.89 |

| | | |
|--------------|----------------|--------------|
| Инв. № подл. | Подпись и дата | Взам. инв. № |
| | | |

| | | | | | | | | | |
|------|-------|------|-------|---------|------|--|----------------|--|------|
| | | | | | | | 051-ЭА/18 –ПШТ | | Лист |
| Изм. | Колуч | Лист | №док. | Подпись | Дата | | | | 22 |

| | | |
|----------------------|-----------|------------|
| 265 | 509078.67 | 2231337.39 |
| 266 | 509077.18 | 2231337.39 |
| 267 | 509077.19 | 2231335.88 |
| 264 | 509078.67 | 2231335.89 |
| | | |
| 268 | 509067.98 | 2231246.39 |
| 269 | 509067.90 | 2231247.89 |
| 270 | 509066.42 | 2231247.81 |
| 271 | 509066.50 | 2231246.31 |
| 268 | 509067.98 | 2231246.39 |
| | | |
| 272 | 509173.53 | 2231280.64 |
| 273 | 509172.07 | 2231281.01 |
| 274 | 509171.70 | 2231279.58 |
| 275 | 509173.16 | 2231279.20 |
| 272 | 509173.53 | 2231280.64 |
| | | |
| 276 | 509072.42 | 2231254.80 |
| 277 | 509072.41 | 2231256.30 |
| 278 | 509070.93 | 2231256.30 |
| 279 | 509070.93 | 2231254.80 |
| 276 | 509072.42 | 2231254.80 |
| | | |
| 280 | 508851.84 | 2231203.17 |
| 281 | 508850.36 | 2231204.01 |
| 282 | 508851.21 | 2231205.49 |
| 283 | 508852.68 | 2231204.64 |
| 280 | 508851.84 | 2231203.17 |
| | | |
| 284 | 509182.20 | 2231373.58 |
| 285 | 509181.77 | 2231375.22 |
| 286 | 509183.41 | 2231375.65 |
| 287 | 509183.84 | 2231374.01 |
| 284 | 509182.20 | 2231373.58 |
| | | |
| 59:32:2230001:3У1(2) | | |
| 288 | 508902,77 | 2231296,31 |
| 289 | 508901,83 | 2231296,25 |
| 290 | 508896,81 | 2231296,19 |
| 291 | 508890,94 | 2231296,15 |
| 292 | 508891,20 | 2231294,63 |
| 293 | 508894,70 | 2231294,91 |
| 288 | 508902,77 | 2231296,31 |
| 59:32:2230001:3У1(3) | | |
| 289 | 508906.79 | 2231398.33 |

| | | |
|--------------|----------------|--------------|
| Инв. № подл. | Подпись и дата | Взам. инв. № |
| | | |

| | | | | | | | | | | |
|------|-------|------|--------|---------|------|--|----------------|--|--|------|
| | | | | | | | 051-ЭА/18 –ПШТ | | | Лист |
| Изм. | Кодуч | Лист | № док. | Подпись | Дата | | | | | 23 |

| | | |
|----------------------|-----------|------------|
| 290 | 508906.44 | 2231399.13 |
| 291 | 508893.18 | 2231391.63 |
| 292 | 508890.88 | 2231391.14 |
| 293 | 508890.64 | 2231389.63 |
| 294 | 508890.81 | 2231389.74 |
| 295 | 508890.98 | 2231389.84 |
| 296 | 508891.15 | 2231389.93 |
| 297 | 508891.33 | 2231390.01 |
| 298 | 508891.50 | 2231390.08 |
| 299 | 508891.67 | 2231390.15 |
| 300 | 508891.85 | 2231390.21 |
| 301 | 508892.02 | 2231390.26 |
| 302 | 508892.21 | 2231390.31 |
| 303 | 508892.39 | 2231390.35 |
| 304 | 508892.57 | 2231390.39 |
| 305 | 508892.76 | 2231390.42 |
| 306 | 508892.95 | 2231390.45 |
| 307 | 508893.15 | 2231390.47 |
| 289 | 508906.79 | 2231398.33 |
| 59:32:2230001:3Y1(4) | | |
| 308 | 509163.53 | 2231504.46 |
| 309 | 509163.72 | 2231504.42 |
| 310 | 509164.30 | 2231504.21 |
| 311 | 509167.14 | 2231513.29 |
| 312 | 509164.78 | 2231507.39 |
| 308 | 509163.53 | 2231504.46 |
| 59:32:2120001:3Y2(1) | | |
| 1 | 509072,07 | 2231601,26 |
| 2 | 509055,90 | 2231609,40 |
| 3 | 509055,57 | 2231609,34 |
| 4 | 509055,53 | 2231608,39 |
| 5 | 509053,98 | 2231609,03 |
| 6 | 509053,63 | 2231608,96 |
| 59:32:2120001:3Y2(2) | | |
| 7 | 509047,51 | 2231611,23 |
| 8 | 509046,65 | 2231612,03 |
| 9 | 509035,37 | 2231616,46 |
| 10 | 509027,76 | 2231618,08 |
| 59:32:2120001:3Y2(3) | | |
| 11 | 509199.58 | 2231680.85 |
| 12 | 509198.80 | 2231695.50 |
| 13 | 509194.38 | 2231695.26 |
| 14 | 509194.99 | 2231687.26 |
| 15 | 509194.23 | 2231687.22 |
| 16 | 509194.50 | 2231682.26 |

| | | |
|--------------|----------------|--------------|
| Инв. № подл. | Подпись и дата | Взам. инв. № |
| | | |

| | | | | | |
|------|-------|------|--------|---------|------|
| | | | | | |
| Изм. | Колуч | Лист | № док. | Подпись | Дата |

051-ЭА/18 – ПИТ

Лист

24

| | | |
|----------------------|-----------|------------|
| 99 | 508963.55 | 2231534.90 |
| 100 | 508962.09 | 2231534.55 |
| 101 | 508962.44 | 2231533.11 |
| 102 | 508963.89 | 2231533.46 |
| 99 | 508963.55 | 2231534.90 |
| 59:32:2120001:3У2(6) | | |
| 103 | 508873,95 | 2231493,55 |
| 104 | 508871,88 | 2231511,17 |
| 105 | 508871,43 | 2231506,48 |
| 59:32:2120001:3У2(7) | | |
| 106 | 508870,84 | 2231519,98 |
| 107 | 508870,51 | 2231522,79 |
| 108 | 508870,07 | 2231522,66 |
| 59:32:2120001:3У2(8) | | |
| 109 | 508889.98 | 2231626.67 |
| 110 | 508894.17 | 2231625.69 |
| 111 | 508884.76 | 2231629.00 |
| 112 | 508888.77 | 2231647.94 |
| 113 | 508883.26 | 2231661.27 |
| 114 | 508884.20 | 2231667.41 |
| 115 | 508874.23 | 2231668.98 |
| 116 | 508874.60 | 2231659.32 |
| 117 | 508879.65 | 2231647.10 |
| 118 | 508876.86 | 2231633.96 |
| 119 | 508887.00 | 2231627.37 |
| 109 | 508889.98 | 2231626.67 |
| 59:32:2120001:3У2(9) | | |
| 120 | 509086.21 | 2231770.70 |
| 121 | 509083.96 | 2231775.16 |
| 122 | 509080.27 | 2231773.30 |
| 123 | 509068.42 | 2231811.47 |
| 124 | 509064.19 | 2231820.64 |
| 125 | 509053.22 | 2231827.88 |
| 126 | 509052.47 | 2231828.81 |
| 127 | 509048.90 | 2231825.28 |
| 128 | 509049.81 | 2231824.13 |
| 129 | 509059.24 | 2231817.81 |
| 130 | 509060.67 | 2231816.86 |
| 131 | 509063.74 | 2231809.68 |
| 132 | 509069.24 | 2231794.28 |
| 133 | 509072.78 | 2231783.33 |
| 134 | 509074.77 | 2231775.58 |
| 135 | 509075.16 | 2231773.64 |
| 136 | 509074.98 | 2231773.49 |
| 137 | 509075.74 | 2231771.02 |

| | |
|----------------|--------------|
| Инд. № подл. | Взам. инв. № |
| Подпись и дата | |
| | |

| | | | | | |
|------|-------|------|--------|---------|------|
| | | | | | |
| Изм. | Колуч | Лист | № док. | Подпись | Дата |

051-ЭА/18 –ПШТ

Лист

27

| | | |
|-----|-----------|------------|
| 138 | 509065.10 | 2231765.39 |
| 139 | 509060.27 | 2231761.43 |
| 140 | 509053.63 | 2231758.61 |
| 141 | 509033.16 | 2231746.51 |
| 142 | 509017.36 | 2231743.07 |
| 143 | 508994.51 | 2231740.23 |
| 144 | 508989.97 | 2231739.93 |
| 145 | 508989.90 | 2231740.81 |
| 146 | 508982.92 | 2231744.00 |
| 147 | 508978.51 | 2231743.48 |
| 148 | 508973.87 | 2231786.05 |
| 149 | 508957.47 | 2231871.98 |
| 150 | 508956.93 | 2231889.09 |
| 151 | 508919.13 | 2231888.75 |
| 152 | 508905.12 | 2231892.66 |
| 153 | 508893.10 | 2231891.81 |
| 154 | 508891.29 | 2231911.21 |
| 155 | 508890.15 | 2231927.60 |
| 156 | 508883.57 | 2231955.83 |
| 157 | 508883.44 | 2231960.34 |
| 158 | 508882.76 | 2231960.31 |
| 159 | 508874.84 | 2231959.92 |
| 160 | 508871.70 | 2231959.77 |
| 161 | 508866.56 | 2231959.54 |
| 162 | 508866.59 | 2231959.05 |
| 163 | 508872.17 | 2231959.31 |
| 164 | 508872.38 | 2231950.84 |
| 165 | 508876.40 | 2231949.34 |
| 166 | 508886.71 | 2231908.87 |
| 167 | 508887.93 | 2231886.80 |
| 168 | 508891.45 | 2231869.23 |
| 169 | 508924.12 | 2231861.75 |
| 170 | 508924.53 | 2231859.63 |
| 171 | 508924.56 | 2231859.63 |
| 172 | 508926.78 | 2231859.83 |
| 173 | 508940.08 | 2231860.49 |
| 174 | 508940.68 | 2231858.62 |
| 175 | 508942.91 | 2231858.77 |
| 176 | 508943.90 | 2231858.97 |
| 177 | 508949.26 | 2231859.33 |
| 178 | 508952.46 | 2231859.54 |
| 179 | 508954.04 | 2231851.18 |
| 180 | 508965.78 | 2231784.81 |
| 181 | 508971.28 | 2231746.50 |
| 182 | 508971.58 | 2231743.47 |

| | | |
|--------------|----------------|--------------|
| Инв. № подл. | Подпись и дата | Взам. инв. № |
| | | |

| | | | | | |
|------|-------|------|--------|---------|------|
| | | | | | |
| Изм. | Кодуч | Лист | № док. | Подпись | Дата |

051-ЭА/18 – ПИТ

Лист

28

| | | |
|-----|-----------|------------|
| 183 | 508983.70 | 2231736.69 |
| 184 | 508983.84 | 2231733.85 |
| 185 | 508959.73 | 2231732.65 |
| 186 | 508937.18 | 2231734.83 |
| 187 | 508924.81 | 2231736.56 |
| 188 | 508925.52 | 2231744.30 |
| 189 | 508896.54 | 2231749.33 |
| 190 | 508896.72 | 2231750.39 |
| 191 | 508890.83 | 2231751.78 |
| 192 | 508891.03 | 2231750.72 |
| 193 | 508873.54 | 2231754.05 |
| 194 | 508872.75 | 2231756.04 |
| 195 | 508872.00 | 2231756.21 |
| 196 | 508870.99 | 2231742.30 |
| 197 | 508871.91 | 2231742.60 |
| 198 | 508872.79 | 2231747.04 |
| 199 | 508894.90 | 2231741.83 |
| 200 | 508917.01 | 2231737.44 |
| 201 | 508916.71 | 2231734.14 |
| 202 | 508928.94 | 2231732.19 |
| 203 | 508929.75 | 2231727.74 |
| 204 | 508959.72 | 2231724.78 |
| 205 | 508992.04 | 2231726.40 |
| 206 | 508991.68 | 2231735.06 |
| 207 | 508994.94 | 2231735.25 |
| 208 | 509018.20 | 2231738.14 |
| 209 | 509035.01 | 2231741.80 |
| 210 | 509070.65 | 2231762.86 |
| 211 | 509079.77 | 2231767.45 |
| 120 | 509086.21 | 2231770.70 |
| | | |
| 212 | 508942.43 | 2231861.91 |
| 213 | 508941.62 | 2231866.35 |
| 214 | 508933.72 | 2231864.80 |
| 215 | 508934.57 | 2231860.38 |
| 212 | 508942.43 | 2231861.91 |
| | | |
| 216 | 508877.28 | 2231751.81 |
| 217 | 508877.56 | 2231753.28 |
| 218 | 508876.10 | 2231753.56 |
| 219 | 508875.82 | 2231752.08 |
| 216 | 508877.28 | 2231751.81 |
| | | |
| 220 | 509051.33 | 2231825.44 |
| 221 | 509052.33 | 2231826.54 |

| | | |
|--------------|----------------|--------------|
| Инв. № подл. | Подпись и дата | Взам. инв. № |
| | | |

| | | | | | |
|------|-------|------|--------|---------|------|
| | | | | | |
| Изм. | Колуч | Лист | № док. | Подпись | Дата |

051-ЭА/18 –ПШТ

Лист

29

| | | |
|-----------------------|-----------|------------|
| 222 | 509051.24 | 2231827.53 |
| 223 | 509050.24 | 2231826.43 |
| 220 | 509051.33 | 2231825.44 |
| | | |
| 224 | 509083.53 | 2231771.91 |
| 225 | 509082.75 | 2231773.19 |
| 226 | 509081.48 | 2231772.42 |
| 227 | 509082.26 | 2231771.14 |
| 224 | 509083.53 | 2231771.91 |
| 59:32:2120001:3Y2(10) | | |
| 228 | 508859.81 | 2231584.45 |
| 229 | 508852.29 | 2231628.87 |
| 230 | 508845.66 | 2231635.00 |
| 231 | 508836.09 | 2231646.55 |
| 232 | 508855.69 | 2231662.84 |
| 233 | 508855.72 | 2231663.05 |
| 234 | 508858.09 | 2231662.67 |
| 235 | 508857.84 | 2231678.40 |
| 236 | 508855.72 | 2231704.74 |
| 237 | 508845.97 | 2231734.14 |
| 238 | 508853.17 | 2231736.48 |
| 239 | 508852.75 | 2231741.66 |
| 240 | 508853.18 | 2231745.69 |
| 241 | 508853.84 | 2231751.67 |
| 242 | 508841.73 | 2231744.01 |
| 243 | 508835.13 | 2231752.89 |
| 244 | 508840.78 | 2231757.09 |
| 245 | 508836.24 | 2231763.28 |
| 246 | 508790.08 | 2231786.66 |
| 247 | 508788.40 | 2231783.35 |
| 248 | 508788.17 | 2231782.59 |
| 249 | 508788.04 | 2231782.63 |
| 250 | 508787.82 | 2231782.20 |
| 251 | 508832.92 | 2231759.36 |
| 252 | 508834.16 | 2231757.75 |
| 253 | 508827.31 | 2231753.31 |
| 254 | 508829.06 | 2231751.02 |
| 255 | 508828.80 | 2231750.83 |
| 256 | 508792.15 | 2231728.43 |
| 257 | 508771.19 | 2231717.50 |
| 258 | 508762.04 | 2231712.19 |
| 259 | 508747.42 | 2231700.60 |
| 260 | 508736.56 | 2231690.66 |
| 261 | 508733.24 | 2231686.92 |
| 262 | 508711.74 | 2231662.47 |

| | |
|----------------|--------------|
| Инв. № подл. | Взам. инв. № |
| Подпись и дата | |

| | | | | | |
|------|-------|------|--------|---------|------|
| | | | | | |
| Изм. | Кодуч | Лист | № док. | Подпись | Дата |

051-ЭА/18 – ПИТ

Лист

30

| | | |
|-----|-----------|------------|
| 263 | 508701.47 | 2231654.61 |
| 264 | 508684.91 | 2231629.53 |
| 265 | 508677.25 | 2231613.25 |
| 266 | 508677.08 | 2231610.89 |
| 267 | 508675.81 | 2231609.79 |
| 268 | 508675.08 | 2231610.65 |
| 269 | 508648.70 | 2231631.95 |
| 270 | 508642.75 | 2231636.02 |
| 271 | 508636.56 | 2231637.44 |
| 272 | 508635.05 | 2231635.23 |
| 273 | 508645.72 | 2231627.93 |
| 274 | 508650.95 | 2231623.68 |
| 275 | 508651.29 | 2231623.98 |
| 276 | 508656.86 | 2231619.38 |
| 277 | 508661.88 | 2231615.95 |
| 278 | 508671.78 | 2231607.93 |
| 279 | 508671.22 | 2231607.36 |
| 280 | 508671.59 | 2231607.04 |
| 281 | 508675.30 | 2231602.74 |
| 282 | 508677.68 | 2231604.80 |
| 283 | 508678.13 | 2231603.18 |
| 284 | 508686.79 | 2231589.87 |
| 285 | 508690.18 | 2231592.15 |
| 286 | 508688.97 | 2231593.77 |
| 287 | 508688.39 | 2231595.02 |
| 288 | 508686.71 | 2231598.64 |
| 289 | 508681.81 | 2231605.99 |
| 290 | 508681.84 | 2231606.12 |
| 291 | 508681.72 | 2231606.30 |
| 292 | 508682.05 | 2231607.78 |
| 293 | 508681.86 | 2231608.41 |
| 294 | 508681.92 | 2231608.46 |
| 295 | 508682.17 | 2231611.96 |
| 296 | 508689.28 | 2231627.07 |
| 297 | 508705.22 | 2231651.22 |
| 298 | 508711.85 | 2231656.27 |
| 299 | 508715.04 | 2231659.40 |
| 300 | 508720.02 | 2231664.81 |
| 301 | 508720.27 | 2231664.60 |
| 302 | 508739.92 | 2231686.96 |
| 303 | 508750.67 | 2231696.80 |
| 304 | 508764.87 | 2231708.04 |
| 305 | 508765.52 | 2231708.42 |
| 306 | 508764.99 | 2231709.32 |
| 307 | 508782.31 | 2231719.27 |

| | | |
|--------------|----------------|--------------|
| Инв. № подл. | Подпись и дата | Взам. инв. № |
| | | |

| | | | | | | | | | |
|------|-------|------|--------|---------|------|--|----------------|--|------|
| | | | | | | | 051-ЭА/18 –ПШТ | | Лист |
| Изм. | Кодуч | Лист | № док. | Подпись | Дата | | | | 31 |

| | | |
|-----|-----------|------------|
| 308 | 508799.06 | 2231727.66 |
| 309 | 508825.98 | 2231744.56 |
| 310 | 508831.57 | 2231747.74 |
| 311 | 508832.10 | 2231747.05 |
| 312 | 508832.83 | 2231747.60 |
| 313 | 508837.23 | 2231741.68 |
| 314 | 508837.58 | 2231740.61 |
| 315 | 508836.13 | 2231740.13 |
| 316 | 508838.34 | 2231736.86 |
| 317 | 508845.18 | 2231715.57 |
| 318 | 508847.29 | 2231711.40 |
| 319 | 508850.07 | 2231698.73 |
| 320 | 508854.71 | 2231676.34 |
| 321 | 508849.88 | 2231668.78 |
| 322 | 508849.16 | 2231663.92 |
| 323 | 508843.21 | 2231658.98 |
| 324 | 508839.00 | 2231652.98 |
| 325 | 508838.43 | 2231653.61 |
| 326 | 508837.97 | 2231653.03 |
| 327 | 508826.30 | 2231642.60 |
| 328 | 508825.55 | 2231643.64 |
| 329 | 508816.96 | 2231637.14 |
| 330 | 508817.94 | 2231635.84 |
| 331 | 508813.06 | 2231632.49 |
| 332 | 508813.57 | 2231631.85 |
| 333 | 508804.29 | 2231625.57 |
| 334 | 508798.40 | 2231621.59 |
| 335 | 508796.06 | 2231620.01 |
| 336 | 508795.63 | 2231620.49 |
| 337 | 508781.59 | 2231609.26 |
| 338 | 508781.04 | 2231609.94 |
| 339 | 508780.54 | 2231609.34 |
| 340 | 508782.18 | 2231607.53 |
| 341 | 508775.71 | 2231600.61 |
| 342 | 508775.15 | 2231599.24 |
| 343 | 508768.03 | 2231586.74 |
| 344 | 508758.35 | 2231578.53 |
| 345 | 508726.55 | 2231548.75 |
| 346 | 508713.12 | 2231562.92 |
| 347 | 508709.49 | 2231559.47 |
| 348 | 508716.56 | 2231551.99 |
| 349 | 508721.95 | 2231546.77 |
| 350 | 508721.76 | 2231546.53 |
| 351 | 508724.95 | 2231543.17 |
| 352 | 508728.82 | 2231546.80 |

| | | |
|--------------|----------------|--------------|
| Инв. № подл. | Подпись и дата | Взам. инв. № |
| | | |

| | | | | | | | | |
|-------------|--------------|-------------|--------------|----------------|-------------|----------------|--|--|
| | | | | | | 051-ЭА/18 –ПШТ | | |
| Изм. | Кодуч | Лист | №док. | Подпись | Дата | | | |

| |
|-------------|
| Лист |
| 32 |

| | | |
|-----|-----------|------------|
| 353 | 508731.02 | 2231546.40 |
| 354 | 508735.28 | 2231542.51 |
| 355 | 508734.95 | 2231542.09 |
| 356 | 508741.12 | 2231534.98 |
| 357 | 508743.18 | 2231533.50 |
| 358 | 508746.30 | 2231529.31 |
| 359 | 508757.70 | 2231515.34 |
| 360 | 508772.66 | 2231499.44 |
| 361 | 508778.55 | 2231494.01 |
| 362 | 508787.82 | 2231484.16 |
| 363 | 508791.11 | 2231480.72 |
| 364 | 508794.18 | 2231483.71 |
| 365 | 508769.10 | 2231509.48 |
| 366 | 508741.47 | 2231542.32 |
| 367 | 508734.63 | 2231549.63 |
| 368 | 508749.70 | 2231563.50 |
| 369 | 508763.96 | 2231577.86 |
| 370 | 508768.22 | 2231580.87 |
| 371 | 508773.27 | 2231585.84 |
| 372 | 508779.66 | 2231597.05 |
| 373 | 508781.53 | 2231601.67 |
| 374 | 508780.83 | 2231602.76 |
| 375 | 508782.40 | 2231603.83 |
| 376 | 508799.14 | 2231615.19 |
| 377 | 508809.51 | 2231621.97 |
| 378 | 508820.81 | 2231627.40 |
| 379 | 508826.33 | 2231630.86 |
| 380 | 508834.55 | 2231636.03 |
| 381 | 508836.78 | 2231637.88 |
| 382 | 508842.02 | 2231631.55 |
| 383 | 508847.65 | 2231626.35 |
| 384 | 508847.83 | 2231625.28 |
| 385 | 508848.06 | 2231625.38 |
| 386 | 508849.77 | 2231620.04 |
| 387 | 508850.49 | 2231617.78 |
| 388 | 508849.16 | 2231617.43 |
| 389 | 508854.88 | 2231583.70 |
| 228 | 508859.81 | 2231584.45 |
| | | |
| 390 | 508791.00 | 2231782.28 |
| 391 | 508789.68 | 2231783.00 |
| 392 | 508788.96 | 2231781.71 |
| 393 | 508790.28 | 2231780.98 |
| 390 | 508791.00 | 2231782.28 |
| | | |

| | | |
|--------------|----------------|--------------|
| Инв. № подл. | Подпись и дата | Взам. инв. № |
| | | |

| | | | | | |
|------|-------|------|--------|---------|------|
| | | | | | |
| Изм. | Кодуч | Лист | № док. | Подпись | Дата |

051-ЭА/18 –ПШТ

Лист

33

| | | |
|-----|-----------|------------|
| 394 | 508791.31 | 2231482.66 |
| 395 | 508792.41 | 2231483.69 |
| 396 | 508791.39 | 2231484.77 |
| 397 | 508790.30 | 2231483.74 |
| 394 | 508791.31 | 2231482.66 |
| | | |
| 398 | 508638.15 | 2231634.67 |
| 399 | 508638.94 | 2231635.96 |
| 400 | 508637.67 | 2231636.73 |
| 401 | 508636.89 | 2231635.45 |
| 398 | 508638.15 | 2231634.67 |
| | | |
| 402 | 508712.30 | 2231558.43 |
| 403 | 508713.39 | 2231559.46 |
| 404 | 508712.38 | 2231560.54 |
| 405 | 508711.28 | 2231559.51 |
| 402 | 508712.30 | 2231558.43 |
| | | |
| 406 | 508818.16 | 2231629.64 |
| 407 | 508819.47 | 2231630.37 |
| 408 | 508818.75 | 2231631.67 |
| 409 | 508817.44 | 2231630.93 |
| 406 | 508818.16 | 2231629.64 |
| | | |
| 410 | 508857.51 | 2231584.34 |
| 411 | 508857.27 | 2231585.83 |
| 412 | 508855.80 | 2231585.59 |
| 413 | 508856.04 | 2231584.10 |
| 410 | 508857.51 | 2231584.34 |
| | | |
| 414 | 508688.39 | 2231591.27 |
| 415 | 508689.68 | 2231592.05 |
| 416 | 508688.92 | 2231593.32 |
| 417 | 508687.63 | 2231592.54 |
| 414 | 508688.39 | 2231591.27 |
| | | |
| 418 | 508808.61 | 2231733.98 |
| 419 | 508807.72 | 2231735.43 |
| 420 | 508809.17 | 2231736.31 |
| 421 | 508810.06 | 2231734.86 |
| 418 | 508808.61 | 2231733.98 |
| | | |
| 422 | 508794.86 | 2231779.92 |
| 423 | 508795.63 | 2231781.44 |
| 424 | 508797.15 | 2231780.67 |

| | | |
|--------------|----------------|--------------|
| Инв. № подл. | Подпись и дата | Взам. инв. № |
| | | |

| | | | | | | | | | |
|------|-------|------|--------|---------|------|--|----------------|--|------|
| | | | | | | | 051-ЭА/18 –ПШТ | | Лист |
| Изм. | Колуч | Лист | № док. | Подпись | Дата | | | | 34 |

| | | |
|-----------------------|-----------|------------|
| 73 | 509535,36 | 2232360,43 |
| 74 | 509521,09 | 2232365,32 |
| 75 | 509510,48 | 2232368,01 |
| 76 | 509519,90 | 2232364,62 |
| 77 | 509531,09 | 2232360,92 |
| 59:32:2170001:3У3(9) | | |
| 78 | 509506.96 | 2232363.34 |
| 79 | 509509.65 | 2232365.57 |
| 80 | 509510.48 | 2232368.01 |
| 81 | 509507.90 | 2232367.23 |
| 82 | 509504.57 | 2232364.61 |
| 83 | 509500.10 | 2232352.40 |
| 84 | 509494.98 | 2232337.96 |
| 85 | 509494.99 | 2232337.98 |
| 59:32:2170001:3У3(10) | | |
| 86 | 509510,77 | 2232378,10 |
| 87 | 509511,36 | 2232379,96 |
| 88 | 509510,35 | 2232380,37 |
| 89 | 509509,84 | 2232378,97 |
| 90 | 509509,98 | 2232378,35 |
| 59:32:2170001:3У3(11) | | |
| 91 | 509579.26 | 2232479.60 |
| 92 | 509581.30 | 2232480.06 |
| 93 | 509580.78 | 2232482.38 |
| 94 | 509580.12 | 2232482.18 |
| 95 | 509579.68 | 2232483.62 |
| 96 | 509580.45 | 2232483.85 |
| 97 | 509580.20 | 2232484.94 |
| 98 | 509565.52 | 2232481.76 |
| 99 | 509552.00 | 2232474.15 |
| 100 | 509546.76 | 2232465.68 |
| 101 | 509535.13 | 2232449.32 |
| 102 | 509532.23 | 2232443.77 |
| 103 | 509529.68 | 2232437.88 |
| 104 | 509527.89 | 2232432.33 |
| 105 | 509529.39 | 2232436.23 |
| 106 | 509533.65 | 2232440.47 |
| 107 | 509543.53 | 2232458.03 |
| 108 | 509545.37 | 2232462.14 |
| 109 | 509547.96 | 2232465.02 |
| 110 | 509551.56 | 2232466.88 |
| 111 | 509553.87 | 2232470.61 |
| 112 | 509564.40 | 2232476.45 |
| 113 | 509566.94 | 2232476.82 |
| 114 | 509573.78 | 2232478.37 |

| | | | | | |
|--------------|----------------|--------------|--------|---------|------|
| Изм. | Кодуч | Лист | № док. | Подпись | Дата |
| | | | | | |
| Инд. № подл. | Подпись и дата | Взам. инв. № | | | |

051-ЭА/18 –ПШТ

Лист

37

| | | |
|-----------------------|-----------|------------|
| 152 | 509503.37 | 2232381.95 |
| 153 | 509506.39 | 2232390.99 |
| 154 | 509492.72 | 2232408.01 |
| 155 | 509485.10 | 2232412.85 |
| 156 | 509484.81 | 2232411.21 |
| 157 | 509484.16 | 2232407.38 |
| 158 | 509483.93 | 2232406.26 |
| 159 | 509487.66 | 2232403.90 |
| 160 | 509501.32 | 2232387.09 |
| 161 | 509500.63 | 2232375.71 |
| 152 | 509503.37 | 2232381.95 |
| | | |
| 162 | 509488.74 | 2232407.29 |
| 163 | 509487.46 | 2232408.06 |
| 164 | 509486.69 | 2232406.80 |
| 165 | 509487.98 | 2232406.03 |
| 162 | 509488.74 | 2232407.29 |
| 59:32:2170001:3У3(19) | | |
| 166 | 509483.35 | 2232406.63 |
| 167 | 509483.38 | 2232406.81 |
| 168 | 509483.74 | 2232409.10 |
| 169 | 509484.37 | 2232412.96 |
| 170 | 509484.42 | 2232413.29 |
| 171 | 509480.22 | 2232415.96 |
| 172 | 509481.68 | 2232419.58 |
| 173 | 509481.32 | 2232422.52 |
| 174 | 509480.48 | 2232421.98 |
| 175 | 509472.13 | 2232435.05 |
| 176 | 509468.41 | 2232439.56 |
| 177 | 509450.00 | 2232457.88 |
| 178 | 509447.80 | 2232455.65 |
| 179 | 509472.21 | 2232430.73 |
| 180 | 509477.51 | 2232425.81 |
| 181 | 509476.16 | 2232423.56 |
| 182 | 509476.56 | 2232420.26 |
| 183 | 509476.09 | 2232419.09 |
| 184 | 509474.26 | 2232419.85 |
| 185 | 509469.75 | 2232408.92 |
| 186 | 509467.13 | 2232392.24 |
| 187 | 509463.16 | 2232383.30 |
| 188 | 509464.07 | 2232382.54 |
| 189 | 509460.68 | 2232377.81 |
| 190 | 509457.34 | 2232370.21 |
| 191 | 509444.41 | 2232358.11 |
| 192 | 509437.58 | 2232354.45 |

| | | |
|--------------|----------------|--------------|
| Инв. № подл. | Подпись и дата | Взам. инв. № |
| | | |

| | | | | | |
|------|-------|------|--------|---------|------|
| | | | | | |
| Изм. | Кодуч | Лист | № док. | Подпись | Дата |

051-ЭА/18 –ПШТ

Лист

39

| | | |
|-----------------------|-----------|------------|
| 229 | 509474,80 | 2232571,64 |
| 59:32:2170001:3Y3(24) | | |
| 230 | 509426,85 | 2232495,08 |
| 231 | 509426,91 | 2232495,14 |
| 232 | 509432,79 | 2232503,95 |
| 233 | 509436,21 | 2232509,25 |
| 234 | 509438,22 | 2232513,00 |
| 235 | 509440,27 | 2232517,58 |
| 236 | 509433,32 | 2232506,84 |
| 59:32:2170001:3Y3(25) | | |
| 237 | 509420,99 | 2232482,45 |
| 238 | 509427,51 | 2232477,25 |
| 239 | 509424,26 | 2232480,57 |
| 240 | 509419,93 | 2232483,23 |
| 241 | 509412,25 | 2232484,51 |
| 242 | 509399,72 | 2232485,61 |
| 243 | 509386,81 | 2232484,87 |
| 244 | 509377,55 | 2232483,88 |
| 245 | 509377,85 | 2232483,67 |
| 246 | 509383,50 | 2232484,19 |
| 247 | 509386,94 | 2232484,14 |
| 248 | 509399,36 | 2232484,95 |
| 249 | 509412,92 | 2232483,62 |
| 59:32:2170001:3Y3(26) | | |
| 250 | 509377,35 | 2232483,65 |
| 251 | 509377,55 | 2232483,88 |
| 252 | 509375,91 | 2232483,58 |
| 59:32:2170001:3Y3(27) | | |
| 253 | 509372,65 | 2232488,44 |
| 254 | 509354,52 | 2232487,62 |
| 255 | 509348,07 | 2232490,75 |
| 256 | 509344,21 | 2232497,41 |
| 257 | 509343,75 | 2232497,36 |
| 258 | 509331,95 | 2232482,71 |
| 259 | 509336,01 | 2232483,04 |
| 260 | 509348,76 | 2232485,32 |
| 261 | 509371,91 | 2232488,37 |
| 59:32:3440001:3Y4(1) | | |
| 1 | 509221,36 | 2231310,17 |
| 2 | 509223,42 | 2231314,72 |
| 3 | 509222,06 | 2231315,38 |
| 4 | 509219,74 | 2231315,32 |
| 5 | 509210,43 | 2231318,92 |
| 6 | 509209,65 | 2231315,48 |
| 1 | 509221,36 | 2231310,17 |

| | | | | | |
|----------------|--------------|------|--------|---------|------|
| Инд. № подл. | Взам. инв. № | | | | |
| Подпись и дата | | | | | |
| Изм. | Кодуч | Лист | № док. | Подпись | Дата |

051-ЭА/18 –ПШТ

Лист

41

| | | |
|----|-----------|------------|
| 32 | 509328.71 | 2232478.68 |
| | | |
| 43 | 509330.42 | 2232488.06 |
| 44 | 509330.18 | 2232492.06 |
| 45 | 509323.19 | 2232491.64 |
| 46 | 509323.44 | 2232487.64 |
| 43 | 509330.42 | 2232488.06 |
| | | |
| 47 | 509318.43 | 2232484.69 |
| 48 | 509318.30 | 2232486.39 |
| 49 | 509320.00 | 2232486.52 |
| 50 | 509320.13 | 2232484.82 |
| 47 | 509318.43 | 2232484.69 |

**Ведомость координат образуемых земельных участков
на период эксплуатации
Система координат МСК-59**

| Номер точки | Координаты, м | |
|-------------------------|---------------|------------|
| | X | Y |
| 1 | 2.00 | 3.00 |
| 59:32:0000000:3У5(1) | | |
| 1 | 509533.78 | 2231998.91 |
| 2 | 509532.31 | 2231999.19 |
| 3 | 509532.03 | 2231997.74 |
| 4 | 509533.51 | 2231997.46 |
| 1 | 509533.78 | 2231998.91 |
| 59:32:0000000:3У5(2) | | |
| 1 | 509532.86 | 2232288.91 |
| 2 | 509531.77 | 2232289.95 |
| 3 | 509530.74 | 2232288.88 |
| 4 | 509531.83 | 2232287.84 |
| 1 | 509532.86 | 2232288.91 |
| 59:32:0000000:3У5(3) | | |
| 1 | 509581.54 | 2232482.62 |
| 2 | 509581.1 | 2232484.05 |
| 3 | 509579.68 | 2232483.62 |
| 4 | 509580.12 | 2232482.18 |
| 1 | 509581.54 | 2232482.62 |
| 59:32:0000000:13347:3У1 | | |
| 1 | 509401.61 | 2231963.32 |
| 2 | 509400.14 | 2231963.67 |
| 3 | 509399.8 | 2231962.23 |

| | | | | | | | |
|--------------|----------------|--------------|--|--|--|--|--|
| Инв. № подл. | Подпись и дата | Взам. инв. № | | | | | |
| | | | | | | | |

| | | | | | |
|------|-------|------|--------|---------|------|
| | | | | | |
| Изм. | Колуч | Лист | № док. | Подпись | Дата |

051-ЭА/18 – ППТ

| | | |
|-----------------------|-----------|------------|
| 4 | 509401.26 | 2231961.88 |
| 1 | 509401.61 | 2231963.32 |
| 59:32:0000000:231:3Y1 | | |
| 1 | 509517.59 | 2232554.3 |
| 2 | 509516.21 | 2232554.89 |
| 3 | 509515.63 | 2232553.52 |
| 4 | 509517.02 | 2232552.94 |
| 1 | 509517.59 | 2232554.3 |
| 59:32:3430001:3Y1 | | |
| 1 | 509330.42 | 2232488.06 |
| 2 | 509330.18 | 2232492.06 |
| 3 | 509323.19 | 2232491.64 |
| 4 | 509323.44 | 2232487.64 |
| 1 | 509330.42 | 2232488.06 |
| 59:32:0000000:3Y6(1) | | |
| 1 | 509221.97 | 2231314.1 |
| 2 | 509220.57 | 2231314.66 |
| 3 | 509220.03 | 2231313.28 |
| 4 | 509221.42 | 2231312.72 |
| 1 | 509221.97 | 2231314.1 |
| 59:32:0000000:3Y6(2) | | |
| 1 | 509176.09 | 2231524.47 |
| 2 | 509176.68 | 2231525.85 |
| 3 | 509175.31 | 2231526.43 |
| 4 | 509174.73 | 2231525.04 |
| 1 | 509176.09 | 2231524.47 |
| 59:32:0000000:3Y7(1) | | |
| 1 | 509173.53 | 2231280.64 |
| 2 | 509172.07 | 2231281.01 |
| 3 | 509171.7 | 2231279.58 |
| 4 | 509173.16 | 2231279.2 |
| 1 | 509173.53 | 2231280.64 |
| 59:32:0000000:3Y7(2) | | |
| 1 | 509109.44 | 2231353.82 |
| 2 | 509109.61 | 2231355.31 |
| 3 | 509108.14 | 2231355.48 |
| 4 | 509107.97 | 2231353.99 |
| 1 | 509109.44 | 2231353.82 |
| 59:32:0000000:3Y7(3) | | |
| 1 | 509078.67 | 2231335.89 |
| 2 | 509078.67 | 2231337.39 |
| 3 | 509077.18 | 2231337.39 |
| 4 | 509077.19 | 2231335.88 |
| 1 | 509078.67 | 2231335.89 |
| 59:32:0000000:3Y7(4) | | |

| | |
|----------------|--------------|
| Инв. № подл. | Взам. инв. № |
| Подпись и дата | |

| | | | | | |
|------|-------|------|--------|---------|------|
| Изм. | Кодуч | Лист | № док. | Подпись | Дата |
|------|-------|------|--------|---------|------|

051-ЭА/18 – ПИТ

Лист

44

| | | |
|-----------------------|-----------|------------|
| 1 | 509072.42 | 2231254.8 |
| 2 | 509072.41 | 2231256.3 |
| 3 | 509070.93 | 2231256.3 |
| 4 | 509070.93 | 2231254.8 |
| 1 | 509072.42 | 2231254.8 |
| 59:32:0000000:3У7(5) | | |
| 1 | 509067.98 | 2231246.39 |
| 2 | 509067.9 | 2231247.89 |
| 3 | 509066.42 | 2231247.81 |
| 4 | 509066.5 | 2231246.31 |
| 1 | 509067.98 | 2231246.39 |
| 59:32:0000000:3У7(6) | | |
| 1 | 508899.3 | 2231079.84 |
| 2 | 508899.93 | 2231081.2 |
| 3 | 508898.58 | 2231081.82 |
| 4 | 508897.96 | 2231080.46 |
| 1 | 508899.3 | 2231079.84 |
| 59:32:0000000:3У7(7) | | |
| 1 | 508847.71 | 2231193.47 |
| 2 | 508848.5 | 2231194.75 |
| 3 | 508847.24 | 2231195.53 |
| 4 | 508846.45 | 2231194.25 |
| 1 | 508847.71 | 2231193.47 |
| 59:32:0000000:3У7(8) | | |
| 1 | 508825.17 | 2231349.04 |
| 2 | 508824.93 | 2231350.52 |
| 3 | 508823.47 | 2231350.29 |
| 4 | 508823.71 | 2231348.81 |
| 1 | 508825.17 | 2231349.04 |
| 59:32:0000000:3У10(1) | | |
| 1 | 508791.31 | 2231482.66 |
| 2 | 508792.41 | 2231483.69 |
| 3 | 508791.39 | 2231484.77 |
| 4 | 508790.3 | 2231483.74 |
| 1 | 508791.31 | 2231482.66 |
| 59:32:0000000:3У10(2) | | |
| 1 | 508712.3 | 2231558.43 |
| 2 | 508713.39 | 2231559.46 |
| 3 | 508712.38 | 2231560.54 |
| 4 | 508711.28 | 2231559.51 |
| 1 | 508712.3 | 2231558.43 |
| 59:32:0000000:3У10(3) | | |
| 1 | 508688.39 | 2231591.27 |
| 2 | 508689.68 | 2231592.05 |
| 3 | 508688.92 | 2231593.32 |

| | |
|----------------|--------------|
| Инд. № подл. | Взам. инв. № |
| Подпись и дата | |

| | | | | | |
|------|-------|------|--------|---------|------|
| Изм. | Кодуч | Лист | № док. | Подпись | Дата |
|------|-------|------|--------|---------|------|

051-ЭА/18 – ППТ

Лист

45

| | | |
|----------------------------|-----------|------------|
| 1 | 509197.65 | 2231692.66 |
| 2 | 509197.58 | 2231694.17 |
| 3 | 509196.1 | 2231694.09 |
| 4 | 509196.17 | 2231692.59 |
| 1 | 509197.65 | 2231692.66 |
| 59:32:0000000:3У10(12) | | |
| 1 | 508963.55 | 2231534.9 |
| 2 | 508962.09 | 2231534.55 |
| 3 | 508962.44 | 2231533.11 |
| 4 | 508963.89 | 2231533.46 |
| 1 | 508963.55 | 2231534.9 |
| 59:32:2230001:204:3У1 | | |
| 1 | 508893.74 | 2231296.35 |
| 2 | 508893.5 | 2231297.84 |
| 3 | 508892.04 | 2231297.6 |
| 4 | 508892.27 | 2231296.12 |
| 1 | 508893.74 | 2231296.35 |
| 59:32:0000000:13162:3У1(1) | | |
| 1 | 509147.83 | 2231558.02 |
| 2 | 509146.47 | 2231558.65 |
| 3 | 509145.85 | 2231557.3 |
| 4 | 509147.21 | 2231556.67 |
| 1 | 509147.83 | 2231558.02 |
| 59:32:0000000:13162:3У1(2) | | |
| 1 | 508987.44 | 2231610.09 |
| 2 | 508985.94 | 2231610.21 |
| 3 | 508985.83 | 2231608.73 |
| 4 | 508987.32 | 2231608.62 |
| 1 | 508987.44 | 2231610.09 |
| 59:32:2120001:498:3У1 | | |
| 1 | 508876.05 | 2231596.33 |
| 2 | 508876.06 | 2231605.38 |
| 3 | 508874.32 | 2231605.21 |
| 4 | 508875.17 | 2231596.25 |
| 1 | 508876.05 | 2231596.33 |
| 59:32:0000000:3У8 | | |
| 1 | 508876.06 | 2231605.38 |
| 2 | 508876.05 | 2231596.33 |
| 3 | 508879.15 | 2231596.63 |
| 4 | 508878.31 | 2231605.59 |
| 1 | 508876.06 | 2231605.38 |
| 59:32:0000000:3У9 | | |
| 1 | 508942.43 | 2231861.91 |
| 2 | 508941.62 | 2231866.35 |
| 3 | 508933.72 | 2231864.8 |

| | |
|----------------|--------------|
| Инд. № подл. | Взам. инв. № |
| Подпись и дата | |

| | | | | | |
|------|-------|------|--------|---------|------|
| Изм. | Колуч | Лист | № док. | Подпись | Дата |
|------|-------|------|--------|---------|------|

051-ЭА/18 – ПИТ

Лист

47

| | | |
|------------------------|-----------|------------|
| 4 | 508934.57 | 2231860.38 |
| 1 | 508942.43 | 2231861.91 |
| 59:32:3430001:1003:3Y1 | | |
| 1 | 508598.61 | 2233153.46 |
| 2 | 508595.82 | 2233159.93 |
| 3 | 508592.15 | 2233158.3 |
| 4 | 508594.95 | 2233151.86 |
| 1 | 508598.61 | 2233153.46 |
| 59:32:3430001:1003:3Y2 | | |
| 1 | 508579.71 | 2233202.69 |
| 2 | 508579.16 | 2233204.61 |
| 3 | 508577.62 | 2233204.18 |
| 4 | 508578.17 | 2233202.25 |
| 1 | 508579.71 | 2233202.69 |
| 59:32:0000000:3Y11(1) | | |
| 1 | 509488.74 | 2232407.29 |
| 2 | 509487.46 | 2232408.06 |
| 3 | 509486.69 | 2232406.8 |
| 4 | 509487.98 | 2232406.03 |
| 1 | 509488.74 | 2232407.29 |
| 59:32:0000000:3Y11(2) | | |
| 1 | 509480.39 | 2232412.74 |
| 2 | 509479.11 | 2232413.51 |
| 3 | 509478.34 | 2232412.25 |
| 4 | 509479.63 | 2232411.48 |
| 1 | 509480.39 | 2232412.74 |
| 59:32:0000000:3Y12(1) | | |
| 1 | 508851.84 | 2231203.17 |
| 2 | 508850.36 | 2231204.01 |
| 3 | 508851.21 | 2231205.49 |
| 4 | 508852.68 | 2231204.64 |
| 1 | 508851.84 | 2231203.17 |
| 59:32:0000000:3Y12(2) | | |
| 1 | 509182.20 | 2231373.58 |
| 2 | 509181.77 | 2231375.22 |
| 3 | 509183.41 | 2231375.65 |
| 4 | 509183.84 | 2231374.01 |
| 1 | 509182.20 | 2231373.58 |
| 59:32:0000000:3Y13(1) | | |
| 1 | 508808.61 | 2231733.98 |
| 2 | 508807.72 | 2231735.43 |
| 3 | 508809.17 | 2231736.31 |
| 4 | 508810.06 | 2231734.86 |
| 1 | 508808.61 | 2231733.98 |
| 59:32:0000000:3Y13(2) | | |

| | |
|----------------|--------------|
| Инд. № подл. | Взам. инв. № |
| Подпись и дата | |

| | | | | | | | |
|------|-------|------|--------|---------|------|-----------------|------|
| Изм. | Кодуч | Лист | № док. | Подпись | Дата | 051-ЭА/18 – ПИТ | Лист |
| | | | | | | | 48 |

| | | |
|---------------------------|-----------|------------|
| 1 | 508794.86 | 2231779.92 |
| 2 | 508795.63 | 2231781.44 |
| 3 | 508797.15 | 2231780.67 |
| 4 | 508796.38 | 2231779.15 |
| 1 | 508794.86 | 2231779.92 |
| 59:32:3430001:1003:3Y3(1) | | |
| 1 | 508577.56 | 2233204.39 |
| 2 | 508577.14 | 2233206.04 |
| 3 | 508578.79 | 2233206.46 |
| 4 | 508579.21 | 2233204.81 |
| 1 | 508577.56 | 2233204.39 |
| 59:32:3430001:1003:3Y3(2) | | |
| 1 | 508578.80 | 2233200.01 |
| 2 | 508578.24 | 2233201.61 |
| 3 | 508579.84 | 2233202.18 |
| 4 | 508580.41 | 2233200.57 |
| 1 | 508578.80 | 2233200.01 |
| 59:32:3430001:1003:3Y3(3) | | |
| 1 | 508652.29 | 2233017.54 |
| 2 | 508651.50 | 2233019.05 |
| 3 | 508653.01 | 2233019.84 |
| 4 | 508653.80 | 2233018.33 |
| 1 | 508652.29 | 2233017.54 |
| 59:32:3430001:1003:3Y3(4) | | |
| 1 | 508717.81 | 2232861.41 |
| 2 | 508717.15 | 2232862.98 |
| 3 | 508718.72 | 2232863.64 |
| 4 | 508719.37 | 2232862.07 |
| 1 | 508717.81 | 2232861.41 |
| 59:32:3430001:1003:3Y3(5) | | |
| 1 | 508780.90 | 2232697.38 |
| 2 | 508780.27 | 2232698.96 |
| 3 | 508781.85 | 2232699.59 |
| 4 | 508782.48 | 2232698.02 |
| 1 | 508780.90 | 2232697.38 |
| 59:32:3430001:1003:3Y3(6) | | |
| 1 | 508810.81 | 2232342.37 |
| 2 | 508810.65 | 2232344.06 |
| 3 | 508812.34 | 2232344.22 |
| 4 | 508812.50 | 2232342.53 |
| 1 | 508810.81 | 2232342.37 |
| 59:32:3430001:1003:3Y3(7) | | |
| 1 | 508848.21 | 2231988.13 |
| 2 | 508848.14 | 2231989.83 |
| 3 | 508849.84 | 2231989.9 |

| | |
|----------------|--|
| Инд. № подл. | |
| Подпись и дата | |
| Взам. инв. № | |

| | | | | | |
|------|-------|------|--------|---------|------|
| Изм. | Кодуч | Лист | № док. | Подпись | Дата |
|------|-------|------|--------|---------|------|

051-ЭА/18 – ПИТ

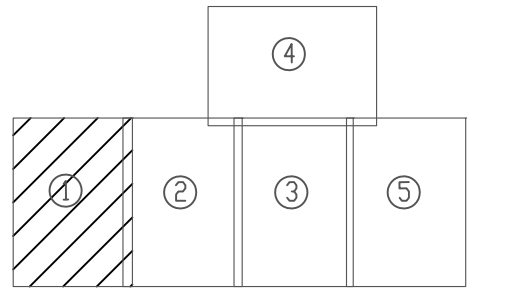
Лист

49

Раздел 2

ГРАФИЧЕСКАЯ ЧАСТЬ

| | | | | | | | | | |
|--------------|----------------|--------------|------|-------|------|-------|---------|----------------|------|
| Инв. № подл. | Подпись и дата | Взам. инв. № | | | | | | 051-ЭА/18 –ПШТ | Лист |
| | | | | | | | | | 51 |
| | | | Изм. | Колуч | Лист | №док. | Подпись | Дата | |



Линия соединения с листом 2



УСЛОВНЫЕ ОБОЗНАЧЕНИЯ

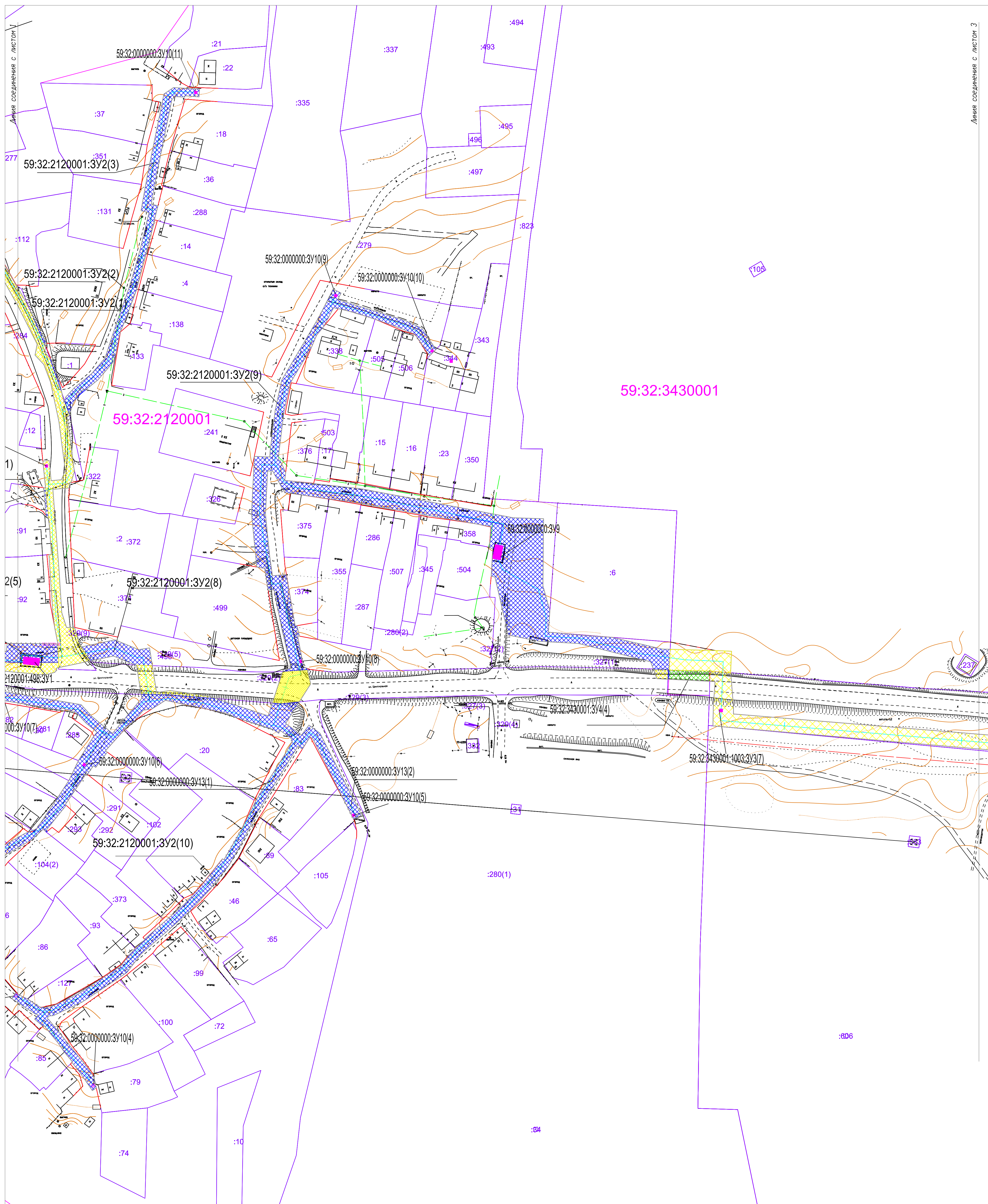
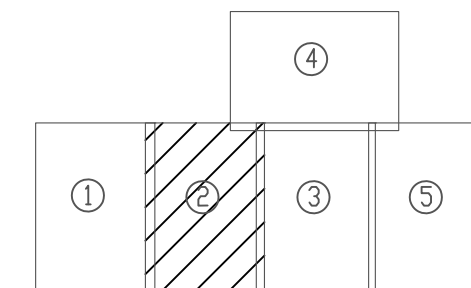
- - утвержденные красные линии
- - границы земельных участков, сведения о которых содержится в ЕГРН
- - граница кадастрового квартала
- 59:32:3440001 - кадастровый номер земельного участка
- 59:32:3440004 - номер кадастрового квартала
- - проектируемый газопровод
- - граница зоны планируемого размещения объекта

- граница образуемого земельного участка 59:32:0000000:3У1
- граница образуемого земельного участка 59:32:2120001:3У2
- граница образуемого земельного участка 59:32:0000000:3У3
- граница образуемого земельного участка 59:32:0000000:3У4
- граница публичного сервитута, устанавливаемого на время строительства
- земли, занятые водными объектами
- 59:32:3440004:3У4(3) - обозначение контура образуемого земельного участка
- граница земельного участка в образуемом в постоянное пользование

| Изм | Кол | Лист | Н док | Подпись | Дата | Стадия | Лист | Листов |
|---|----------|------|-------|---------|-------|-----------------------------|-----------------------|--------|
| Разработал | Трасцина | | | | 12.19 | Проект межевания территории | п | 1 |
| Проверил | Мишина | | | | 12.19 | | | |
| Проект внесения изменений в проект планировки и проект межевания части территорий Фроловского сельского поселения Перимского муниципального района Пермского края в районе д. Захарово, д. Шуваята, д. Лытва, с целью строительства линейного объекта - распределительный газопровод, утвержденный постановлением администрации Перимского муниципального района от 25.09.2019 №699 | | | | | | Чертеж межевания территории | ООО «ПЕРМПРОЕКТОБЮРО» | |
| Масштаб 1:1000 | | | | | | Формат А1 | | |

Чертеж межевания территорий

Схема расположения листов



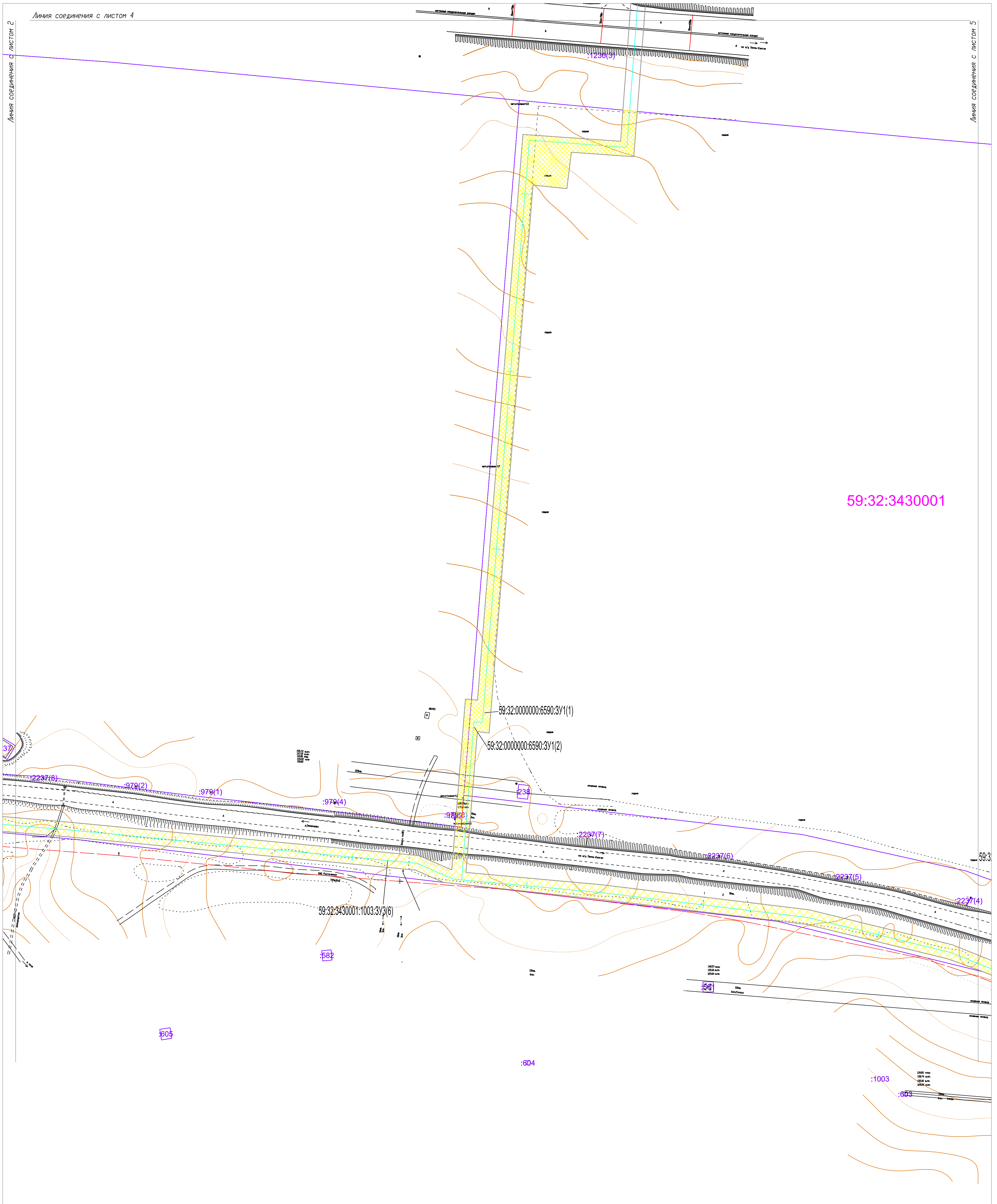
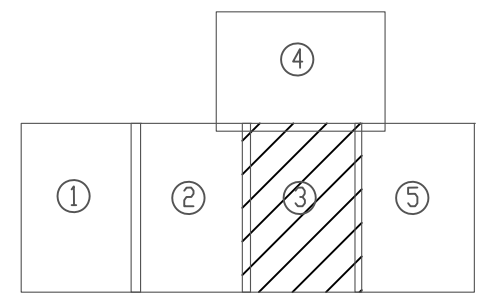
УСЛОВНЫЕ ОБОЗНАЧЕНИЯ

- - утвержденные красные линии
- - границы земельных участков, сведения о которых содержатся в ЕГРП
- - граница кадастрового квартала
- - кадастровый номер земельного участка
- - номер кадастрового квартала
- - проектируемый газопровод
- - граница зоны планируемого размещения объекта
- граница образуемого земельного участка 59:32:0000000:3Y10(11)
- граница образуемого земельного участка 59:32:2120001:3Y2
- граница образуемого земельного участка 59:32:0000000:3Y3
- граница образуемого земельного участка 59:32:0000000:3Y4
- граница публичного сервитута, устанавливаемого на время строительства
- земли, занятые водными объектами
- обозначение контура образуемого земельного участка
- граница земельного участка в образуемом в постоянное пользование

| Изм | Коп | Лист | № док | Подпись | Дата | Проект межевания территории | | | |
|------------|---------|------|-------|---------|-------|-----------------------------|----------------------|------|--------|
| Разработал | Грасина | | | | 12.19 | Проект межевания территории | Стадия | Лист | Листов |
| Проверил | Мишина | | | | 12.19 | | п | 2 | 5 |
| | | | | | | Чертеж межевания территории | ООО «ПЕРМПРОЕКТБЮРО» | | |
| | | | | | | Масштаб 1:1000 | | | |

Чертеж межевания территорий

Схема расположения листов



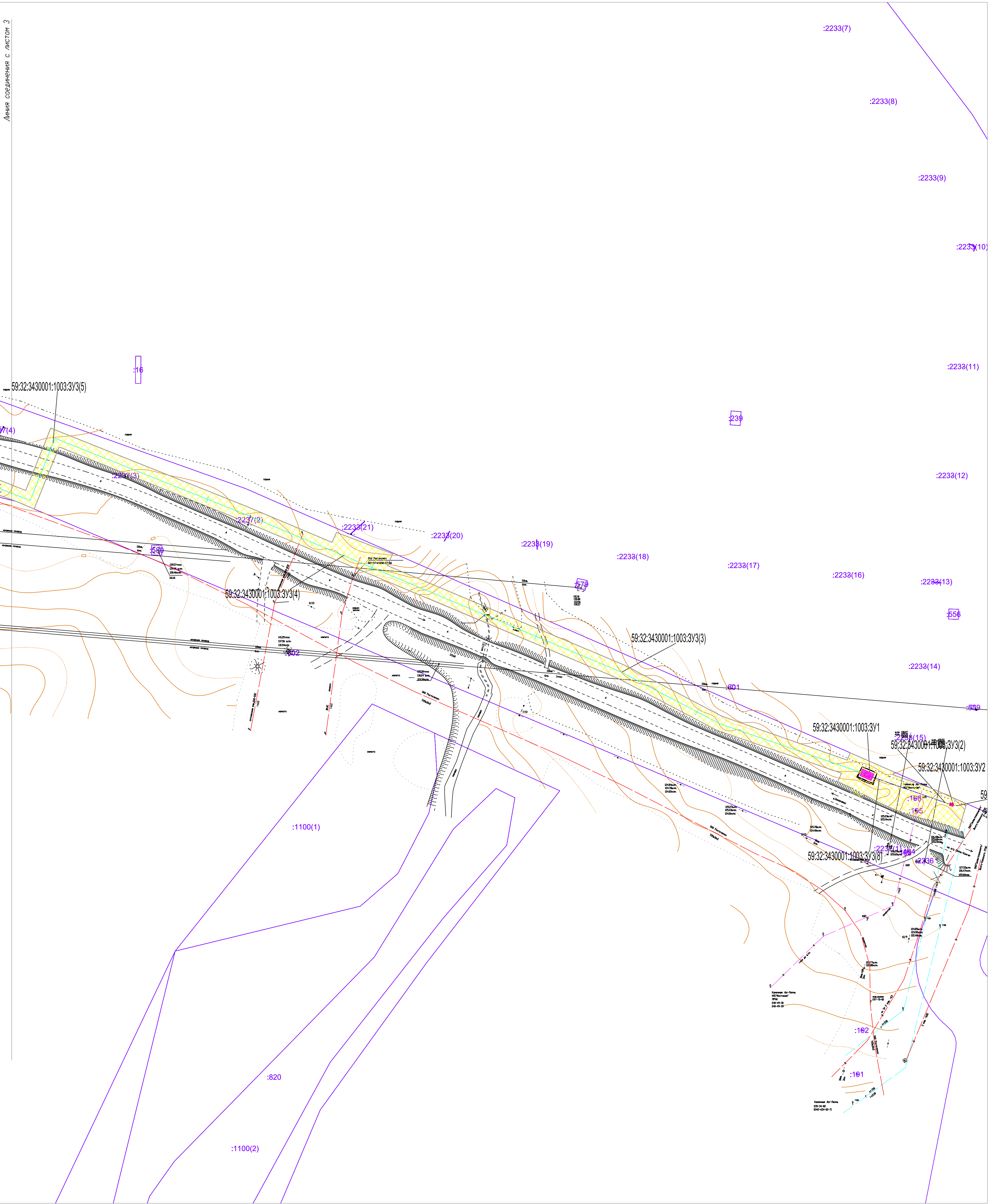
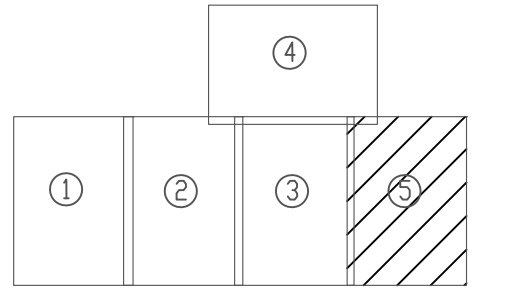
УСЛОВНЫЕ ОБОЗНАЧЕНИЯ

- утвержденные красные линии
- границы земельных участков, сведения о которых содержатся в ЕГРН
- граница кадастрового квартала
- кадастровый номер земельного участка
- номер кадастрового квартала
- проектируемый газопровод
- граница зоны планируемого размещения объекта
- граница образуемого земельного участка 59:32:0000000:3У1
- граница образуемого земельного участка 59:32:2120001:3У2
- граница образуемого земельного участка 59:32:0000000:3У3
- граница образуемого земельного участка 59:32:0000000:3У4
- граница публичного сервитута, устанавливаемого на время строительства
- земли, занятые водными объектами
- обозначение контура образуемого земельного участка
- граница земельного участка в образуемого в постоянное пользование

| Проект межевания территории | | | | | |
|---|---------|------|-------|----------------------|-------|
| Проект внесения изменений в проект планировки и проект межевания части территорий Фроловского сельского поселения Пермского муниципального района Пермского края в районе д. Замятино, д. Шуваята, д. Лизин, с целью строительства линейного объекта - распределительный газопровод, утвержденные постановлением администрации Пермского муниципального района от 25.09.2019 №599 | | | | | |
| Изм | Коп уч | Лист | № док | Подпись | Дата |
| Разработал | Трещина | | | | 12.19 |
| Проверил | Мишина | | | | 12.19 |
| Проект межевания территории | | | | Стадия | Лист |
| Чертеж межевания территории | | | | П | 3 |
| Масштаб 1:1000 | | | | ООО «ПЕРМПРОЕКТБЮРО» | |

Чертеж межевания территорий

Схема расположения листов



УСЛОВНЫЕ ОБОЗНАЧЕНИЯ

- - утвержденные красные линии
- - границы земельных участков, сведения о которых содержатся в ЕГРН
- - граница кадастрового квартала
- 108 - кадастровый номер земельного участка
- 59:32:3440001 - номер кадастрового квартала
- - проектируемый газопровод
- - граница зоны планируемого размещения объекта
- граница образуемого земельного участка 59:32:0000000:3V1
- граница образуемого земельного участка 59:32:2120001:3V2
- граница образуемого земельного участка 59:32:0000000:3V3
- граница образуемого земельного участка 59:32:0000000:3V4
- граница публичного сервитута, устанавливаемого на время строительства
- земли, занятые водными объектами
- обозначение контура образуемого земельного участка 59:32:3440004:3V4(3)
- граница земельного участка в образуемого в постоянное пользование

| Проект межевания территории | | | | | |
|---|---------|------|-------|---------------------|-------|
| Проект внесения изменений в проект планировки и проект межевания части территорий Филозовского сельского поселения Пермского муниципального района Пермского края в районе д. Захарово, д. Шуваята, д. Лыткин, с целью строительства линейного объекта - распределительный газопровод, утвержденное постановлением администрации Пермского муниципального района от 25.09.2019 №599 | | | | | |
| Изм | Коп | Лист | Н док | Подпись | Дата |
| Разработал | Тракина | | | | 12.19 |
| Проверил | Мишина | | | | 12.19 |
| Проект межевания территории | | | | Стадия | Лист |
| Чертеж межевания территории | | | | П | 5 |
| Масштаб 1 : 1000 | | | | Листов | 5 |
| | | | | ООО «ПЕРМПРОЕКТЕЮР» | |

№4, №10, №11, №12, №13, №14, №15, №16, №17, №18, №19, №20, №21, №22, №23, №24, №25, №26, №27, №28, №29, №30, №31, №32, №33, №34, №35, №36, №37, №38, №39, №40, №41, №42, №43, №44, №45, №46, №47, №48, №49, №50, №51, №52, №53, №54, №55, №56, №57, №58, №59, №60, №61, №62, №63, №64, №65, №66, №67, №68, №69, №70, №71, №72, №73, №74, №75, №76, №77, №78, №79, №80, №81, №82, №83, №84, №85, №86, №87, №88, №89, №90, №91, №92, №93, №94, №95, №96, №97, №98, №99, №100

ПРИЛОЖЕНИЕ 1 Выписки ЕГРН

| | | | | | | | | |
|--------------|----------------|--------------|------|-------|------|-------|----------------|---------|
| Инв. № подл. | Подпись и дата | Взам. инв. № | | | | | 051-ЭА/18 –ПШТ | Лист |
| | | | Изм. | Колуч | Лист | №док. | | Подпись |

Выписка из Единого государственного реестра недвижимости об объекте недвижимости

Сведения о характеристиках объекта недвижимости

На основании запроса от 12.03.2020 г., поступившего на рассмотрение 13.03.2020 г., сообщаем, что согласно записям Единого государственного реестра недвижимости:

| | | | |
|---------------------------------------|-------------------------------------|--------------------------|---------------------------|
| Земельный участок | | | |
| (вид объекта недвижимости) | | | |
| Лист № ___ Раздела 1 | Всего листов раздела 1 : ___ | Всего разделов: ___ | Всего листов выписки: ___ |
| 13.03.2020 № 99/2020/318894556 | | | |
| Кадастровый номер: | | 59:32:2230001:204 | |

| | |
|--|--|
| Номер кадастрового квартала: | 59:32:2230001 |
| Дата присвоения кадастрового номера: | 16.07.2015 |
| Ранее присвоенный государственный учетный номер: | данные отсутствуют |
| Адрес: | установлено относительно ориентира, расположенного за пределами участка. Почтовый адрес ориентира: Пермский край, Пермский район, Фроловское с/п, д.Шуваята |
| Площадь: | 691 +/- 7 кв. м |
| Кадастровая стоимость, руб.: | 252035.34 |
| Кадастровые номера расположенных в пределах земельного участка объектов недвижимости: | данные отсутствуют |
| Кадастровые номера объектов недвижимости, из которых образован объект недвижимости: | данные отсутствуют |
| Кадастровые номера образованных объектов недвижимости: | данные отсутствуют |
| Сведения о включении объекта недвижимости в состав предприятия как имущественного комплекса: | |

| | | |
|-------------------------------|---------|-------------------|
| Государственный регистратор | | ФГИС ЕГРН |
| полное наименование должности | подпись | инициалы, фамилия |

М.П.

Выписка из Единого государственного реестра недвижимости об объекте недвижимости
Сведения о характеристиках объекта недвижимости

| | | | |
|---------------------------------------|-------------------------------------|--------------------------|---------------------------|
| Земельный участок | | | |
| (вид объекта недвижимости) | | | |
| Лист № ___ Раздела 1 | Всего листов раздела 1 : ___ | Всего разделов: ___ | Всего листов выписки: ___ |
| 13.03.2020 № 99/2020/318894556 | | | |
| Кадастровый номер: | | 59:32:2230001:204 | |

| | |
|--|--|
| Категория земель: | Земли населённых пунктов |
| Виды разрешенного использования: | Для размещения автомобильных дорог и их конструктивных элементов |
| Сведения о кадастровом инженере: | Акманаева Юлия Дамилевна №59-11-202 |
| Сведения о лесах, водных объектах и об иных природных объектах, расположенных в пределах земельного участка: | данные отсутствуют |
| Сведения о том, что земельный участок полностью или частично расположен в границах зоны с особыми условиями использования территории или территории объекта культурного наследия | данные отсутствуют |
| Сведения о том, что земельный участок расположен в границах особой экономической зоны, территории опережающего социально-экономического развития, зоны территориального развития в Российской Федерации, игровой зоны: | данные отсутствуют |
| Сведения о том, что земельный участок расположен в границах особо охраняемой природной территории, охотничьих угодий, лесничеств, лесопарков: | данные отсутствуют |
| Сведения о результатах проведения государственного земельного надзора: | данные отсутствуют |
| Сведения о расположении земельного участка в границах территории, в отношении которой утвержден проект межевания территории: | данные отсутствуют |

| | | |
|-------------------------------|---------|-------------------|
| Государственный регистратор | | ФГИС ЕГРН |
| полное наименование должности | подпись | инициалы, фамилия |

М.П.

Выписка из Единого государственного реестра недвижимости об объекте недвижимости

Сведения о характеристиках объекта недвижимости

| | | | |
|---------------------------------------|-------------------------------------|--------------------------|---------------------------|
| Земельный участок | | | |
| (вид объекта недвижимости) | | | |
| Лист № ___ Раздела 1 | Всего листов раздела 1 : ___ | Всего разделов: ___ | Всего листов выписки: ___ |
| 13.03.2020 № 99/2020/318894556 | | | |
| Кадастровый номер: | | 59:32:2230001:204 | |

| | |
|--|--|
| Условный номер земельного участка: | данные отсутствуют |
| Сведения о принятии акта и (или) заключении договора, предусматривающих предоставление в соответствии с земельным законодательством исполнительным органом государственной власти или органом местного самоуправления находящегося в государственной или муниципальной собственности земельного участка для строительства наемного дома социального использования или наемного дома коммерческого использования: | данные отсутствуют |
| Сведения о том, что земельный участок или земельные участки образованы на основании решения об изъятии земельного участка и (или) расположенного на нем объекта недвижимости для государственных или муниципальных нужд: | данные отсутствуют |
| Сведения о том, что земельный участок образован из земель или земельного участка, государственная собственность на которые не разграничена: | данные отсутствуют |
| Сведения о наличии земельного спора о местоположении границ земельных участков: | данные отсутствуют |
| Статус записи об объекте недвижимости: | Сведения об объекте недвижимости имеют статус "актуальные" |
| Особые отметки: | Сведения о видах разрешенного использования имеют статус «Актуальные незасвидетельствованные». Право (ограничение права, обременение объекта недвижимости) зарегистрировано на данный объект недвижимости с видами разрешенного использования отсутствует. Сведения необходимые для заполнения раздела 3 отсутствуют. Сведения необходимые для заполнения раздела 3.1 отсутствуют. Сведения необходимые для заполнения раздела 3.2 отсутствуют. Сведения необходимые для заполнения раздела 4 отсутствуют. Граница земельного участка не установлена в соответствии с требованиями земельного законодательства |
| Получатель выписки: | Трясцина Татьяна Александровна |

| | | |
|-------------------------------|---------|-------------------|
| Государственный регистратор | | ФГИС ЕГРН |
| полное наименование должности | подпись | инициалы, фамилия |

Выписка из Единого государственного реестра недвижимости об объекте недвижимости
Сведения о зарегистрированных правах

| | |
|---|--|
| Земельный участок | |
| (вид объекта недвижимости) | |
| Лист № ___ Раздела 2 | Всего листов раздела 2 : ___ |
| Всего разделов: ___ | Всего листов выписки: ___ |
| 13.03.2020 № 99/2020/318894556 | |
| Кадастровый номер: | 59:32:2230001:204 |
| 1. Правообладатель (правообладатели): | 1.1. Администрация муниципального образования Фроловское сельское поселение, ИНН: 5948028461 |
| 2. Вид, номер и дата государственной регистрации права: | 2.1. Постоянное (бессрочное) пользование, № 59-59/014-59/014/101/2015-2848/1 от 02.09.2015 |
| 3. Ограничение прав и обременение объекта недвижимости: | не зарегистрировано |
| 4. Договоры участия в долевом строительстве: | данные отсутствуют |
| 5. Заявленные в судебном порядке права требования: | данные отсутствуют |
| 6. Сведения о возражении в отношении зарегистрированного права: | данные отсутствуют |
| 7. Сведения о наличии решения об изъятии объекта недвижимости для государственных и муниципальных нужд: | данные отсутствуют |
| 8. Сведения о невозможности государственной регистрации без личного участия правообладателя или его законного представителя: | |
| 9. Правопритязания и сведения о наличии поступивших, но не рассмотренных заявлений о проведении государственной регистрации права (перехода, прекращения права), ограничения права или обременения объекта недвижимости, сделки в отношении объекта недвижимости: | данные отсутствуют |
| 10. Сведения об осуществлении государственной регистрации сделки, права, ограничения права без необходимого в силу закона согласия третьего лица, органа: | данные отсутствуют |
| 11. Сведения о невозможности государственной регистрации перехода, прекращения, ограничения права на земельный участок из земель сельскохозяйственного назначения: | |

| | | |
|-------------------------------|---------|-------------------|
| Государственный регистратор | | ФГИС ЕГРН |
| полное наименование должности | подпись | инициалы, фамилия |

М.П.

Выписка из Единого государственного реестра недвижимости об объекте недвижимости
Сведения о частях земельного участка

| | | | |
|---------------------------------------|--------------------------------------|--------------------------|--------------------------|
| Земельный участок | | | |
| (вид объекта недвижимости) | | | |
| Лист № __ Раздела 4.1 | Всего листов раздела 4.1 : __ | Всего разделов: __ | Всего листов выписки: __ |
| 13.03.2020 № 99/2020/318894556 | | | |
| Кадастровый номер: | | 59:32:2230001:204 | |

| Учетный номер части | Площадь (м ²) | Содержание ограничения в использовании или ограничения права на объект недвижимости или обременения объекта недвижимости |
|---------------------|---------------------------|---|
| 1 | 2 | 3 |
| 1 | 231 | Ограничения прав на земельный участок, предусмотренные статьями 56, 56.1 Земельного кодекса Российской Федерации, 59.32.2.193 |
| 1 | 231 | Ограничения прав на земельный участок, предусмотренные статьями 56, 56.1 Земельного кодекса Российской Федерации, срок действия: 20.01.2020 |
| 2 | 231 | Ограничения прав на земельный участок, предусмотренные статьями 56, 56.1 Земельного кодекса Российской Федерации, 59.32.2.194 |
| 2 | 231 | Ограничения прав на земельный участок, предусмотренные статьями 56, 56.1 Земельного кодекса Российской Федерации, срок действия: 20.01.2020 |
| данные отсутствуют | весь | Ограничения прав на земельный участок, предусмотренные статьями 56, 56.1 Земельного кодекса Российской Федерации, Постановление "Об утверждении Федеральных правил использования воздушного пространства Российской Федерации" № 138 от 11.03.2010, срок действия: 27.04.2015 |
| данные отсутствуют | весь | Иные ограничения (обременения) прав, срок действия: 20.01.2020 |

| | | |
|-------------------------------|---------|-------------------|
| Государственный регистратор | | ФГИС ЕГРН |
| полное наименование должности | подпись | инициалы, фамилия |

М.П.

Выписка из Единого государственного реестра недвижимости об объекте недвижимости

Сведения о характеристиках объекта недвижимости

На основании запроса от 12.03.2020 г., поступившего на рассмотрение 15.03.2020 г., сообщаем, что согласно записям Единого государственного реестра недвижимости:

| | | | |
|---------------------------------------|-------------------------------------|--------------------------|---------------------------|
| Земельный участок | | | |
| (вид объекта недвижимости) | | | |
| Лист № ___ Раздела 1 | Всего листов раздела 1 : ___ | Всего разделов: ___ | Всего листов выписки: ___ |
| 15.03.2020 № 99/2020/319533087 | | | |
| Кадастровый номер: | | 59:32:2120001:498 | |

| | |
|--|---|
| Номер кадастрового квартала: | 59:32:2120001 |
| Дата присвоения кадастрового номера: | 16.02.2018 |
| Ранее присвоенный государственный учетный номер: | данные отсутствуют |
| Адрес: | Пермский край, Пермский район, Фроловское сельское поселение, д.Замараево, ул.Центральная |
| Площадь: | 8444 +/- 43 кв. м |
| Кадастровая стоимость, руб.: | 4006593.56 |
| Кадастровые номера расположенных в пределах земельного участка объектов недвижимости: | 59:00:0000000:7856, 59:32:2120001:361, 59:32:2120001:360 |
| Кадастровые номера объектов недвижимости, из которых образован объект недвижимости: | данные отсутствуют |
| Кадастровые номера образованных объектов недвижимости: | данные отсутствуют |
| Сведения о включении объекта недвижимости в состав предприятия как имущественного комплекса: | |

| | | |
|-------------------------------|---------|-------------------|
| Государственный регистратор | | ФГИС ЕГРН |
| полное наименование должности | подпись | инициалы, фамилия |

М.П.

Выписка из Единого государственного реестра недвижимости об объекте недвижимости
Сведения о характеристиках объекта недвижимости

| | | | |
|---------------------------------------|--------------------------------------|--------------------------|----------------------------|
| Земельный участок | | | |
| (вид объекта недвижимости) | | | |
| Лист № ____ Раздела 1 | Всего листов раздела 1 : ____ | Всего разделов: ____ | Всего листов выписки: ____ |
| 15.03.2020 № 99/2020/319533087 | | | |
| Кадастровый номер: | | 59:32:2120001:498 | |

| | |
|--|-------------------------------------|
| Категория земель: | Земли населённых пунктов |
| Виды разрешенного использования: | Под автомобильную дорогу |
| Сведения о кадастровом инженере: | Акманаева Юлия Дамилевна №59-11-202 |
| Сведения о лесах, водных объектах и об иных природных объектах, расположенных в пределах земельного участка: | данные отсутствуют |
| Сведения о том, что земельный участок полностью или частично расположен в границах зоны с особыми условиями использования территории или территории объекта культурного наследия | данные отсутствуют |
| Сведения о том, что земельный участок расположен в границах особой экономической зоны, территории опережающего социально-экономического развития, зоны территориального развития в Российской Федерации, игровой зоны: | данные отсутствуют |
| Сведения о том, что земельный участок расположен в границах особо охраняемой природной территории, охотничьих угодий, лесничеств, лесопарков: | данные отсутствуют |
| Сведения о результатах проведения государственного земельного надзора: | данные отсутствуют |
| Сведения о расположении земельного участка в границах территории, в отношении которой утвержден проект межевания территории: | данные отсутствуют |

| | | |
|-------------------------------|---------|-------------------|
| Государственный регистратор | | ФГИС ЕГРН |
| полное наименование должности | подпись | инициалы, фамилия |

М.П.

Выписка из Единого государственного реестра недвижимости об объекте недвижимости
Сведения о характеристиках объекта недвижимости

| | | | |
|---------------------------------------|-------------------------------------|--------------------------|---------------------------|
| Земельный участок | | | |
| (вид объекта недвижимости) | | | |
| Лист № ___ Раздела 1 | Всего листов раздела 1 : ___ | Всего разделов: ___ | Всего листов выписки: ___ |
| 15.03.2020 № 99/2020/319533087 | | | |
| Кадастровый номер: | | 59:32:2120001:498 | |

| | |
|--|--|
| Условный номер земельного участка: | данные отсутствуют |
| Сведения о принятии акта и (или) заключении договора, предусматривающих предоставление в соответствии с земельным законодательством исполнительным органом государственной власти или органом местного самоуправления находящегося в государственной или муниципальной собственности земельного участка для строительства наемного дома социального использования или наемного дома коммерческого использования: | данные отсутствуют |
| Сведения о том, что земельный участок или земельные участки образованы на основании решения об изъятии земельного участка и (или) расположенного на нем объекта недвижимости для государственных или муниципальных нужд: | данные отсутствуют |
| Сведения о том, что земельный участок образован из земель или земельного участка, государственная собственность на которые не разграничена: | данные отсутствуют |
| Сведения о наличии земельного спора о местоположении границ земельных участков: | данные отсутствуют |
| Статус записи об объекте недвижимости: | Сведения об объекте недвижимости имеют статус "актуальные" |
| Особые отметки: | Сведения о видах разрешенного использования имеют статус «Актуальные незасвидетельствованные». Право (ограничение права, обременение объекта недвижимости) зарегистрировано на данный объект недвижимости с видами разрешенного использования отсутствует. Сведения необходимые для заполнения раздела 3 отсутствуют. Сведения необходимые для заполнения раздела 3.1 отсутствуют. Сведения необходимые для заполнения раздела 3.2 отсутствуют. Сведения необходимые для заполнения раздела 4 отсутствуют. Граница земельного участка не установлена в соответствии с требованиями земельного законодательства |
| Получатель выписки: | Трясцина Татьяна Александровна |

| | | |
|-------------------------------|---------|-------------------|
| Государственный регистратор | | ФГИС ЕГРН |
| полное наименование должности | подпись | инициалы, фамилия |

Выписка из Единого государственного реестра недвижимости об объекте недвижимости
Сведения о зарегистрированных правах

| | |
|---|--|
| Земельный участок | |
| (вид объекта недвижимости) | |
| Лист № ___ Раздела 2 | Всего листов раздела 2 : ___ |
| Всего разделов: ___ | |
| Всего листов выписки: ___ | |
| 15.03.2020 № 99/2020/319533087 | |
| Кадастровый номер: | 59:32:2120001:498 |
| 1. Правообладатель (правообладатели): | 1.1. Администрация муниципального образования Фроловское сельское поселение, ИНН: 5948028461 |
| 2. Вид, номер и дата государственной регистрации права: | 2.1. Постоянное (бессрочное) пользование, № 59:32:2120001:498-59/094/2018-1 от 31.03.2018 |
| 3. Ограничение прав и обременение объекта недвижимости: | не зарегистрировано |
| 1. Правообладатель (правообладатели): | 1.2. МУНИЦИПАЛЬНОЕ ОБРАЗОВАНИЕ ФРОЛОВСКОЕ СЕЛЬСКОЕ ПОСЕЛЕНИЕ |
| 2. Вид, номер и дата государственной регистрации права: | 2.2. Собственность, № 59:32:2120001:498-59/101/2018-2 от 19.04.2018 |
| 3. Ограничение прав и обременение объекта недвижимости: | не зарегистрировано |
| 4. Договоры участия в долевом строительстве: | данные отсутствуют |
| 5. Заявленные в судебном порядке права требования: | данные отсутствуют |
| 6. Сведения о возражении в отношении зарегистрированного права: | данные отсутствуют |
| 7. Сведения о наличии решения об изъятии объекта недвижимости для государственных и муниципальных нужд: | данные отсутствуют |
| 8. Сведения о невозможности государственной регистрации без личного участия правообладателя или его законного представителя: | |
| 9. Правопритязания и сведения о наличии поступивших, но не рассмотренных заявлений о проведении государственной регистрации права (перехода, прекращения права), ограничения права или обременения объекта недвижимости, сделки в отношении объекта недвижимости: | данные отсутствуют |
| 10. Сведения об осуществлении государственной регистрации сделки, права, ограничения права без необходимого в силу закона согласия третьего лица, органа: | данные отсутствуют |
| 11. Сведения о невозможности государственной регистрации перехода, прекращения, ограничения права на земельный участок из земель сельскохозяйственного назначения: | |

| | | |
|-------------------------------|---------|-------------------|
| Государственный регистратор | | ФГИС ЕГРН |
| полное наименование должности | подпись | инициалы, фамилия |

М.П.

Выписка из Единого государственного реестра недвижимости об объекте недвижимости
Сведения о частях земельного участка

| | | | |
|---------------------------------------|---------------------------------------|--------------------------|---------------------------|
| Земельный участок | | | |
| (вид объекта недвижимости) | | | |
| Лист № ___ Раздела 4.1 | Всего листов раздела 4.1 : ___ | Всего разделов: ___ | Всего листов выписки: ___ |
| 15.03.2020 № 99/2020/319533087 | | | |
| Кадастровый номер: | | 59:32:2120001:498 | |

| Учетный номер части | Площадь (м ²) | Содержание ограничения в использовании или ограничения права на объект недвижимости или обременения объекта недвижимости |
|---------------------|---------------------------|---|
| 1 | 2 | 3 |
| 1 | 252.15 | |
| 3 | 1590.45 | |
| 4 | 948.31 | |
| данные отсутствуют | весь | Ограничения прав на земельный участок, предусмотренные статьями 56, 56.1 Земельного кодекса Российской Федерации, Постановление «О порядке установления охранных зон объектов электросетевого хозяйства и особых условий использования земельных участков, расположенных в границах таких зон» № 160 от 24.02.2009, срок действия: 15.02.2018 |
| данные отсутствуют | весь | Ограничения прав на земельный участок, предусмотренные статьями 56, 56.1 Земельного кодекса Российской Федерации, Постановление «О порядке установления охранных зон объектов электросетевого хозяйства и особых условий использования земельных участков, расположенных в границах таких зон» № 160 от 24.02.2009, срок действия: 15.02.2018 |
| данные отсутствуют | весь | Ограничения прав на земельный участок, предусмотренные статьями 56, 56.1 Земельного кодекса Российской Федерации, Постановление "О порядке установления охранных зон объектов электросетевого хозяйства и особых условий использования земельных участков, расположенных в границах таких зон" № 160 от 24.02.2009, срок действия: 15.02.2018 |

| | | |
|-------------------------------|---------|-------------------|
| Государственный регистратор | | ФГИС ЕГРН |
| полное наименование должности | подпись | инициалы, фамилия |

М.П.

Выписка из Единого государственного реестра недвижимости об объекте недвижимости

Сведения о характеристиках объекта недвижимости

На основании запроса от 12.03.2020 г., поступившего на рассмотрение 12.03.2020 г., сообщаем, что согласно записям Единого государственного реестра недвижимости:

| | | | |
|---------------------------------------|-------------------------------------|--------------------------|---------------------------|
| Земельный участок | | | |
| (вид объекта недвижимости) | | | |
| Лист № ___ Раздела 1 | Всего листов раздела 1 : ___ | Всего разделов: ___ | Всего листов выписки: ___ |
| 12.03.2020 № 99/2020/318543502 | | | |
| Кадастровый номер: | | 59:32:2120001:284 | |

| | |
|--|---|
| Номер кадастрового квартала: | 59:32:2120001 |
| Дата присвоения кадастрового номера: | 23.11.2012 |
| Ранее присвоенный государственный учетный номер: | данные отсутствуют |
| Адрес: | Пермский край, Пермский район, Фроловское с/п, д. Замараево, ул. Дорожная |
| Площадь: | 639 +/- 22 кв. м |
| Кадастровая стоимость, руб.: | 303199.11 |
| Кадастровые номера расположенных в пределах земельного участка объектов недвижимости: | 59:00:0000000:7856 |
| Кадастровые номера объектов недвижимости, из которых образован объект недвижимости: | данные отсутствуют |
| Кадастровые номера образованных объектов недвижимости: | данные отсутствуют |
| Сведения о включении объекта недвижимости в состав предприятия как имущественного комплекса: | |

| | | |
|-------------------------------|---------|-------------------|
| Государственный регистратор | | ФГИС ЕГРН |
| полное наименование должности | подпись | инициалы, фамилия |

М.П.

Выписка из Единого государственного реестра недвижимости об объекте недвижимости

Сведения о характеристиках объекта недвижимости

| | | | |
|---------------------------------------|--------------------------------------|--------------------------|----------------------------|
| Земельный участок | | | |
| (вид объекта недвижимости) | | | |
| Лист № ____ Раздела 1 | Всего листов раздела 1 : ____ | Всего разделов: ____ | Всего листов выписки: ____ |
| 12.03.2020 № 99/2020/318543502 | | | |
| Кадастровый номер: | | 59:32:2120001:284 | |

| | |
|--|---|
| Категория земель: | Земли населённых пунктов |
| Виды разрешенного использования: | Под объекты инженерного оборудования электроснабжения (строительство ВЛ-0,4 кВ для электроснабжения дома по адресу: Пермский край, Пермский район, Фроловское с/п, д. Замараево, ул. Дорожная, 5) |
| Сведения о кадастровом инженерере: | Ромахина Галина Геннадьевна №59-11-333, ООО "Геопоиск" |
| Сведения о лесах, водных объектах и об иных природных объектах, расположенных в пределах земельного участка: | данные отсутствуют |
| Сведения о том, что земельный участок полностью или частично расположен в границах зоны с особыми условиями использования территории или территории объекта культурного наследия | данные отсутствуют |
| Сведения о том, что земельный участок расположен в границах особой экономической зоны, территории опережающего социально-экономического развития, зоны территориального развития в Российской Федерации, игровой зоны: | данные отсутствуют |
| Сведения о том, что земельный участок расположен в границах особо охраняемой природной территории, охотничьих угодий, лесничеств, лесопарков: | данные отсутствуют |
| Сведения о результатах проведения государственного земельного надзора: | данные отсутствуют |
| Сведения о расположении земельного участка в границах территории, в отношении которой утвержден проект межевания территории: | данные отсутствуют |

| | | |
|-------------------------------|---------|-------------------|
| Государственный регистратор | | ФГИС ЕГРН |
| полное наименование должности | подпись | инициалы, фамилия |

М.П.

Выписка из Единого государственного реестра недвижимости об объекте недвижимости
Сведения о характеристиках объекта недвижимости

| | | | |
|---------------------------------------|-------------------------------------|--------------------------|---------------------------|
| Земельный участок | | | |
| (вид объекта недвижимости) | | | |
| Лист № ___ Раздела 1 | Всего листов раздела 1 : ___ | Всего разделов: ___ | Всего листов выписки: ___ |
| 12.03.2020 № 99/2020/318543502 | | | |
| Кадастровый номер: | | 59:32:2120001:284 | |

| | |
|--|---|
| Условный номер земельного участка: | данные отсутствуют |
| Сведения о принятии акта и (или) заключении договора, предусматривающих предоставление в соответствии с земельным законодательством исполнительным органом государственной власти или органом местного самоуправления находящегося в государственной или муниципальной собственности земельного участка для строительства наемного дома социального использования или наемного дома коммерческого использования: | данные отсутствуют |
| Сведения о том, что земельный участок или земельные участки образованы на основании решения об изъятии земельного участка и (или) расположенного на нем объекта недвижимости для государственных или муниципальных нужд: | данные отсутствуют |
| Сведения о том, что земельный участок образован из земель или земельного участка, государственная собственность на которые не разграничена: | данные отсутствуют |
| Сведения о наличии земельного спора о местоположении границ земельных участков: | данные отсутствуют |
| Статус записи об объекте недвижимости: | Сведения об объекте недвижимости имеют статус "временные". Дата истечения срока действия временного характера - 2017-11-24 |
| Особые отметки: | Для данного земельного участка обеспечен доступ посредством земельного участка (земельных участков) с кадастровым номером (кадастровыми номерами) Земли общего пользования. Сведения о видах разрешенного использования имеют статус «Актуальные незасвидетельствованные». Право (ограничение права, обременение объекта недвижимости) зарегистрировано на данный объект недвижимости с видами разрешенного использования отсутствует. Сведения необходимые для заполнения раздела 2 отсутствуют. Сведения необходимые для заполнения раздела 3 отсутствуют. Сведения необходимые для заполнения раздела 3.1 отсутствуют. Сведения необходимые для заполнения раздела 3.2 отсутствуют. Сведения необходимые для заполнения раздела 4 отсутствуют. Граница земельного участка не установлена в соответствии с требованиями земельного законодательства |
| Получатель выписки: | Трясцина Татьяна Александровна |

Выписка из Единого государственного реестра недвижимости об объекте недвижимости

Сведения о характеристиках объекта недвижимости

На основании запроса от 12.03.2020 г., поступившего на рассмотрение 15.03.2020 г., сообщаем, что согласно записям Единого государственного реестра недвижимости:

| | | | |
|---------------------------------------|-------------------------------------|---------------------------|---------------------------|
| Земельный участок | | | |
| (вид объекта недвижимости) | | | |
| Лист № ___ Раздела 1 | Всего листов раздела 1 : ___ | Всего разделов: ___ | Всего листов выписки: ___ |
| 15.03.2020 № 99/2020/319509974 | | | |
| Кадастровый номер: | | 59:32:3430001:1397 | |

| | |
|--|---|
| Номер кадастрового квартала: | 59:32:3430001 |
| Дата присвоения кадастрового номера: | 04.07.2017 |
| Ранее присвоенный государственный учетный номер: | данные отсутствуют |
| Адрес: | Пермский край, Пермский р-н, д. Липаки, ул. Полевая |
| Площадь: | 524 +/- 8 кв. м |
| Кадастровая стоимость, руб.: | 294519.44 |
| Кадастровые номера расположенных в пределах земельного участка объектов недвижимости: | данные отсутствуют |
| Кадастровые номера объектов недвижимости, из которых образован объект недвижимости: | 59:32:2170001:124, 59:32:3430001:808 |
| Кадастровые номера образованных объектов недвижимости: | данные отсутствуют |
| Сведения о включении объекта недвижимости в состав предприятия как имущественного комплекса: | |

| | | |
|-------------------------------|---------|-------------------|
| Государственный регистратор | | ФГИС ЕГРН |
| полное наименование должности | подпись | инициалы, фамилия |

М.П.

Выписка из Единого государственного реестра недвижимости об объекте недвижимости
Сведения о характеристиках объекта недвижимости

| | | | |
|---------------------------------------|-------------------------------------|---------------------------|---------------------------|
| Земельный участок | | | |
| (вид объекта недвижимости) | | | |
| Лист № ___ Раздела 1 | Всего листов раздела 1 : ___ | Всего разделов: ___ | Всего листов выписки: ___ |
| 15.03.2020 № 99/2020/319509974 | | | |
| Кадастровый номер: | | 59:32:3430001:1397 | |

| | |
|--|---|
| Категория земель: | Земли населённых пунктов |
| Виды разрешенного использования: | Автомобильный транспорт |
| Сведения о кадастровом инженере: | Васюкова Надежда Владимировна №59-16-1058 |
| Сведения о лесах, водных объектах и об иных природных объектах, расположенных в пределах земельного участка: | данные отсутствуют |
| Сведения о том, что земельный участок полностью или частично расположен в границах зоны с особыми условиями использования территории или территории объекта культурного наследия | данные отсутствуют |
| Сведения о том, что земельный участок расположен в границах особой экономической зоны, территории опережающего социально-экономического развития, зоны территориального развития в Российской Федерации, игровой зоны: | данные отсутствуют |
| Сведения о том, что земельный участок расположен в границах особо охраняемой природной территории, охотничьих угодий, лесничеств, лесопарков: | данные отсутствуют |
| Сведения о результатах проведения государственного земельного надзора: | данные отсутствуют |
| Сведения о расположении земельного участка в границах территории, в отношении которой утвержден проект межевания территории: | данные отсутствуют |

| | | |
|-------------------------------|---------|-------------------|
| Государственный регистратор | | ФГИС ЕГРН |
| полное наименование должности | подпись | инициалы, фамилия |

М.П.

Выписка из Единого государственного реестра недвижимости об объекте недвижимости

Сведения о характеристиках объекта недвижимости

| | | | |
|---------------------------------------|-------------------------------------|---------------------------|---------------------------|
| Земельный участок | | | |
| (вид объекта недвижимости) | | | |
| Лист № ___ Раздела 1 | Всего листов раздела 1 : ___ | Всего разделов: ___ | Всего листов выписки: ___ |
| 15.03.2020 № 99/2020/319509974 | | | |
| Кадастровый номер: | | 59:32:3430001:1397 | |

| | |
|--|---|
| Условный номер земельного участка: | данные отсутствуют |
| Сведения о принятии акта и (или) заключении договора, предусматривающих предоставление в соответствии с земельным законодательством исполнительным органом государственной власти или органом местного самоуправления находящегося в государственной или муниципальной собственности земельного участка для строительства наемного дома социального использования или наемного дома коммерческого использования: | данные отсутствуют |
| Сведения о том, что земельный участок или земельные участки образованы на основании решения об изъятии земельного участка и (или) расположенного на нем объекта недвижимости для государственных или муниципальных нужд: | данные отсутствуют |
| Сведения о том, что земельный участок образован из земель или земельного участка, государственная собственность на которые не разграничена: | данные отсутствуют |
| Сведения о наличии земельного спора о местоположении границ земельных участков: | данные отсутствуют |
| Статус записи об объекте недвижимости: | Сведения об объекте недвижимости имеют статус "актуальные" |
| Особые отметки: | Сведения о видах разрешенного использования имеют статус «Актуальные незасвидетельствованные». Право (ограничение права, обременение объекта недвижимости) зарегистрировано на данный объект недвижимости с видами разрешенного использования отсутствует. Сведения необходимые для заполнения раздела 2 отсутствуют. Сведения необходимые для заполнения раздела 3 отсутствуют. Сведения необходимые для заполнения раздела 3.1 отсутствуют. Сведения необходимые для заполнения раздела 3.2 отсутствуют. Сведения необходимые для заполнения раздела 4 отсутствуют. Граница земельного участка не установлена в соответствии с требованиями земельного законодательства |
| Получатель выписки: | Трясцина Татьяна Александровна |

| | | |
|-------------------------------|---------|-------------------|
| Государственный регистратор | | ФГИС ЕГРН |
| полное наименование должности | подпись | инициалы, фамилия |

Выписка из Единого государственного реестра недвижимости об объекте недвижимости
Сведения о частях земельного участка

| | | | |
|---------------------------------------|---------------------------------------|---------------------------|---------------------------|
| Земельный участок | | | |
| (вид объекта недвижимости) | | | |
| Лист № ___ Раздела 4.1 | Всего листов раздела 4.1 : ___ | Всего разделов: ___ | Всего листов выписки: ___ |
| 15.03.2020 № 99/2020/319509974 | | | |
| Кадастровый номер: | | 59:32:3430001:1397 | |

| Учетный номер части | Площадь (м ²) | Содержание ограничения в использовании или ограничения права на объект недвижимости или обременения объекта недвижимости |
|---------------------|---------------------------|---|
| 1 | 2 | 3 |
| 1 | 0 | Ограничения прав на земельный участок, предусмотренные статьями 56, 56.1 Земельного кодекса Российской Федерации, "О ПОРЯДКЕ УСТАНОВЛЕНИЯ ОХРАННЫХ ЗОН ОБЪЕКТОВ ЭЛЕКТРОСЕТЕВОГО ХОЗЯЙСТВА И ОСОБЫХ УСЛОВИЙ ИСПОЛЬЗОВАНИЯ ЗЕМЕЛЬНЫХ УЧАСТКОВ, РАСПОЛОЖЕННЫХ В ГРАНИЦАХ ТАКИХ ЗОН" № 160 от 24.02.2009, срок действия: 03.07.2019 |
| данные отсутствуют | весь | Ограничения прав на земельный участок, предусмотренные статьями 56, 56.1 Земельного кодекса Российской Федерации, Постановление "Об утверждении Федеральных правил использования воздушного пространства Российской Федерации" № 138 от 11.03.2010, срок действия: 03.07.2017 |

| | | |
|-------------------------------|---------|-------------------|
| Государственный регистратор | | ФГИС ЕГРН |
| полное наименование должности | подпись | инициалы, фамилия |

М.П.

Выписка из Единого государственного реестра недвижимости об объекте недвижимости

Сведения о характеристиках объекта недвижимости

На основании запроса от 12.03.2020 г., поступившего на рассмотрение 14.03.2020 г., сообщаем, что согласно записям Единого государственного реестра недвижимости:

| | | | |
|---------------------------------------|-------------------------------------|--------------------------|---------------------------|
| Земельный участок | | | |
| (вид объекта недвижимости) | | | |
| Лист № ___ Раздела 1 | Всего листов раздела 1 : ___ | Всего разделов: ___ | Всего листов выписки: ___ |
| 14.03.2020 № 99/2020/319304234 | | | |
| Кадастровый номер: | | 59:32:2170001:231 | |

| | |
|--|--|
| Номер кадастрового квартала: | 59:32:2170001 |
| Дата присвоения кадастрового номера: | 24.08.2015 |
| Ранее присвоенный государственный учетный номер: | данные отсутствуют |
| Адрес: | Пермский край, Пермский район, Фроловское с/п, д.Липаки, ул.Лесная |
| Площадь: | 2004 +/- 9кв. м |
| Кадастровая стоимость, руб.: | 1006188.36 |
| Кадастровые номера расположенных в пределах земельного участка объектов недвижимости: | 59:00:0000000:7856, 59:32:2170001:230 |
| Кадастровые номера объектов недвижимости, из которых образован объект недвижимости: | данные отсутствуют |
| Кадастровые номера образованных объектов недвижимости: | данные отсутствуют |
| Сведения о включении объекта недвижимости в состав предприятия как имущественного комплекса: | |

| | | |
|-------------------------------|---------|-------------------|
| Государственный регистратор | | ФГИС ЕГРН |
| полное наименование должности | подпись | инициалы, фамилия |

М.П.

Выписка из Единого государственного реестра недвижимости об объекте недвижимости
Сведения о характеристиках объекта недвижимости

| | | | |
|---------------------------------------|-------------------------------------|--------------------------|---------------------------|
| Земельный участок | | | |
| (вид объекта недвижимости) | | | |
| Лист № ___ Раздела 1 | Всего листов раздела 1 : ___ | Всего разделов: ___ | Всего листов выписки: ___ |
| 14.03.2020 № 99/2020/319304234 | | | |
| Кадастровый номер: | | 59:32:2170001:231 | |

| | |
|--|---------------------------------------|
| Категория земель: | Земли населённых пунктов |
| Виды разрешенного использования: | под объекты транспорта Автомобильного |
| Сведения о кадастровом инженере: | Акманаева Юлия Дамилевна №59-11-202 |
| Сведения о лесах, водных объектах и об иных природных объектах, расположенных в пределах земельного участка: | данные отсутствуют |
| Сведения о том, что земельный участок полностью или частично расположен в границах зоны с особыми условиями использования территории или территории объекта культурного наследия | данные отсутствуют |
| Сведения о том, что земельный участок расположен в границах особой экономической зоны, территории опережающего социально-экономического развития, зоны территориального развития в Российской Федерации, игровой зоны: | данные отсутствуют |
| Сведения о том, что земельный участок расположен в границах особо охраняемой природной территории, охотничьих угодий, лесничеств, лесопарков: | данные отсутствуют |
| Сведения о результатах проведения государственного земельного надзора: | данные отсутствуют |
| Сведения о расположении земельного участка в границах территории, в отношении которой утвержден проект межевания территории: | данные отсутствуют |

| | | |
|-------------------------------|---------|-------------------|
| Государственный регистратор | | ФГИС ЕГРН |
| полное наименование должности | подпись | инициалы, фамилия |

М.П.

Выписка из Единого государственного реестра недвижимости об объекте недвижимости

Сведения о характеристиках объекта недвижимости

| | | | |
|---------------------------------------|-------------------------------------|--------------------------|---------------------------|
| Земельный участок | | | |
| (вид объекта недвижимости) | | | |
| Лист № ___ Раздела 1 | Всего листов раздела 1 : ___ | Всего разделов: ___ | Всего листов выписки: ___ |
| 14.03.2020 № 99/2020/319304234 | | | |
| Кадастровый номер: | | 59:32:2170001:231 | |

| | |
|--|--|
| Условный номер земельного участка: | данные отсутствуют |
| Сведения о принятии акта и (или) заключении договора, предусматривающих предоставление в соответствии с земельным законодательством исполнительным органом государственной власти или органом местного самоуправления находящегося в государственной или муниципальной собственности земельного участка для строительства наемного дома социального использования или наемного дома коммерческого использования: | данные отсутствуют |
| Сведения о том, что земельный участок или земельные участки образованы на основании решения об изъятии земельного участка и (или) расположенного на нем объекта недвижимости для государственных или муниципальных нужд: | данные отсутствуют |
| Сведения о том, что земельный участок образован из земель или земельного участка, государственная собственность на которые не разграничена: | данные отсутствуют |
| Сведения о наличии земельного спора о местоположении границ земельных участков: | данные отсутствуют |
| Статус записи об объекте недвижимости: | Сведения об объекте недвижимости имеют статус "актуальные" |
| Особые отметки: | Сведения о видах разрешенного использования имеют статус «Актуальные незасвидетельствованные». Право (ограничение права, обременение объекта недвижимости) зарегистрировано на данный объект недвижимости с видами разрешенного использования отсутствует. Сведения необходимые для заполнения раздела 3 отсутствуют. Сведения необходимые для заполнения раздела 3.1 отсутствуют. Сведения необходимые для заполнения раздела 3.2 отсутствуют. Сведения необходимые для заполнения раздела 4 отсутствуют. Граница земельного участка не установлена в соответствии с требованиями земельного законодательства |
| Получатель выписки: | Трясцина Татьяна Александровна |

| | | |
|-------------------------------|---------|-------------------|
| Государственный регистратор | | ФГИС ЕГРН |
| полное наименование должности | подпись | инициалы, фамилия |

Выписка из Единого государственного реестра недвижимости об объекте недвижимости
Сведения о зарегистрированных правах

| | |
|---|---|
| Земельный участок | |
| <small>(вид объекта недвижимости)</small> | |
| Лист № ___ Раздела 2 | Всего листов раздела 2 : ___ |
| Всего разделов: ___ | Всего листов выписки: ___ |
| 14.03.2020 № 99/2020/319304234 | |
| Кадастровый номер: | 59:32:2170001:231 |
| 1. Правообладатель (правообладатели): | 1.1. Муниципальное Образование "Фроловское сельское поселение" |
| 2. Вид, номер и дата государственной регистрации права: | 2.1. Собственность, № 59-59/014-59/999/001/2016-11585/1 от 18.11.2016 |
| 3. Ограничение прав и обременение объекта недвижимости: | не зарегистрировано |
| 4. Договоры участия в долевом строительстве: | данные отсутствуют |
| 5. Заявленные в судебном порядке права требования: | данные отсутствуют |
| 6. Сведения о возражении в отношении зарегистрированного права: | данные отсутствуют |
| 7. Сведения о наличии решения об изъятии объекта недвижимости для государственных и муниципальных нужд: | данные отсутствуют |
| 8. Сведения о невозможности государственной регистрации без личного участия правообладателя или его законного представителя: | |
| 9. Правопритязания и сведения о наличии поступивших, но не рассмотренных заявлений о проведении государственной регистрации права (перехода, прекращения права), ограничения права или обременения объекта недвижимости, сделки в отношении объекта недвижимости: | данные отсутствуют |
| 10. Сведения об осуществлении государственной регистрации сделки, права, ограничения права без необходимого в силу закона согласия третьего лица, органа: | данные отсутствуют |
| 11. Сведения о невозможности государственной регистрации перехода, прекращения, ограничения права на земельный участок из земель сельскохозяйственного назначения: | |

| | | |
|-------------------------------|---------|-------------------|
| Государственный регистратор | | ФГИС ЕГРН |
| полное наименование должности | подпись | инициалы, фамилия |

М.П.

Выписка из Единого государственного реестра недвижимости об объекте недвижимости
Сведения о частях земельного участка

| | | | |
|---------------------------------------|---------------------------------------|--------------------------|---------------------------|
| Земельный участок | | | |
| (вид объекта недвижимости) | | | |
| Лист № ___ Раздела 4.1 | Всего листов раздела 4.1 : ___ | Всего разделов: ___ | Всего листов выписки: ___ |
| 14.03.2020 № 99/2020/319304234 | | | |
| Кадастровый номер: | | 59:32:2170001:231 | |

| Учетный номер части | Площадь (м ²) | Содержание ограничения в использовании или ограничения права на объект недвижимости или обременения объекта недвижимости |
|---------------------|---------------------------|---|
| 1 | 2 | 3 |
| 1 | 386 | Иные ограничения (обременения) прав, срок действия: 09.06.2018 |
| 1 | 386 | Иные ограничения (обременения) прав, 59.32.2.938 |
| 2 | 0 | Ограничения прав на земельный участок, предусмотренные статьями 56, 56.1 Земельного кодекса Российской Федерации, "О ПОРЯДКЕ УСТАНОВЛЕНИЯ ОХРАННЫХ ЗОН ОБЪЕКТОВ ЭЛЕКТРОСЕТЕВОГО ХОЗЯЙСТВА И ОСОБЫХ УСЛОВИЙ ИСПОЛЬЗОВАНИЯ ЗЕМЕЛЬНЫХ УЧАСТКОВ, РАСПОЛОЖЕННЫХ В ГРАНИЦАХ ТАКИХ ЗОН" № 160 от 24.02.2009, срок действия: 03.07.2019 |
| данные отсутствуют | весь | Ограничения прав на земельный участок, предусмотренные статьями 56, 56.1 Земельного кодекса Российской Федерации, Постановление "Об утверждении Федеральных правил использования воздушного пространства Российской Федерации" № 138 от 11.03.2010, срок действия: 27.04.2015 |
| данные отсутствуют | весь | Иные ограничения (обременения) прав, срок действия: 09.06.2018 |

| | | |
|-------------------------------|---------|-------------------|
| Государственный регистратор | | ФГИС ЕГРН |
| полное наименование должности | подпись | инициалы, фамилия |

М.П.

Выписка из Единого государственного реестра недвижимости об объекте недвижимости

Сведения о характеристиках объекта недвижимости

На основании запроса от 17.03.2020 г., поступившего на рассмотрение 18.03.2020 г., сообщаем, что согласно записям Единого государственного реестра недвижимости:

| | | | |
|---------------------------------------|-------------------------------------|--------------------------|---------------------------|
| Земельный участок | | | |
| (вид объекта недвижимости) | | | |
| Лист № ___ Раздела 1 | Всего листов раздела 1 : ___ | Всего разделов: ___ | Всего листов выписки: ___ |
| 18.03.2020 № 99/2020/320113589 | | | |
| Кадастровый номер: | | 59:32:3430001:827 | |

| | |
|--|--|
| Номер кадастрового квартала: | 59:32:3430001 |
| Дата присвоения кадастрового номера: | 09.10.2012 |
| Ранее присвоенный государственный учетный номер: | данные отсутствуют |
| Адрес: | Пермский край, Пермский район, Фроловское с/п, с.Фролы, Участок 2, 3 |
| Площадь: | 201952 +/- 91 кв. м |
| Кадастровая стоимость, руб.: | 54325088 |
| Кадастровые номера расположенных в пределах земельного участка объектов недвижимости: | 59:00:0000000:7856 |
| Кадастровые номера объектов недвижимости, из которых образован объект недвижимости: | 59:32:3430001:302, 59:32:3430001:822 |
| Кадастровые номера образованных объектов недвижимости: | данные отсутствуют |
| Сведения о включении объекта недвижимости в состав предприятия как имущественного комплекса: | |

| | | |
|-------------------------------|---------|-------------------|
| Государственный регистратор | | ФГИС ЕГРН |
| полное наименование должности | подпись | инициалы, фамилия |

М.П.

Выписка из Единого государственного реестра недвижимости об объекте недвижимости
Сведения о характеристиках объекта недвижимости

| | | | |
|---|-------------------------------------|--------------------------|---------------------------|
| Земельный участок | | | |
| <small>(вид объекта недвижимости)</small> | | | |
| Лист № ___ Раздела 1 | Всего листов раздела 1 : ___ | Всего разделов: ___ | Всего листов выписки: ___ |
| 18.03.2020 № 99/2020/320113589 | | | |
| Кадастровый номер: | | 59:32:3430001:827 | |

| | |
|--|--|
| Категория земель: | Земли промышленности, энергетики, транспорта, связи, радиовещания, телевидения, информатики, земли для обеспечения космической деятельности, земли обороны, безопасности и земли иного специального назначения |
| Виды разрешенного использования: | Под размещение предприятия по производству пищевых продуктов |
| Сведения о кадастровом инженере: | Хуснадинов Ренат Рашидович №59-10-59, ООО "ПКЦ" |
| Сведения о лесах, водных объектах и об иных природных объектах, расположенных в пределах земельного участка: | данные отсутствуют |
| Сведения о том, что земельный участок полностью или частично расположен в границах зоны с особыми условиями использования территории или территории объекта культурного наследия | данные отсутствуют |
| Сведения о том, что земельный участок расположен в границах особой экономической зоны, территории опережающего социально-экономического развития, зоны территориального развития в Российской Федерации, игровой зоны: | данные отсутствуют |
| Сведения о том, что земельный участок расположен в границах особо охраняемой природной территории, охотничьих угодий, лесничеств, лесопарков: | данные отсутствуют |
| Сведения о результатах проведения государственного земельного надзора: | данные отсутствуют |
| Сведения о расположении земельного участка в границах территории, в отношении которой утвержден проект межевания территории: | данные отсутствуют |

| | | |
|-------------------------------|---------|-------------------|
| Государственный регистратор | | ФГИС ЕГРН |
| полное наименование должности | подпись | инициалы, фамилия |

М.П.

Выписка из Единого государственного реестра недвижимости об объекте недвижимости
Сведения о характеристиках объекта недвижимости

| | | | |
|---------------------------------------|-------------------------------------|--------------------------|---------------------------|
| Земельный участок | | | |
| (вид объекта недвижимости) | | | |
| Лист № ___ Раздела 1 | Всего листов раздела 1 : ___ | Всего разделов: ___ | Всего листов выписки: ___ |
| 18.03.2020.№ 99/2020/320113589 | | | |
| Кадастровый номер: | | 59:32:3430001:827 | |

| | |
|--|--|
| Условный номер земельного участка: | данные отсутствуют |
| Сведения о принятии акта и (или) заключении договора, предусматривающих предоставление в соответствии с земельным законодательством исполнительным органом государственной власти или органом местного самоуправления находящегося в государственной или муниципальной собственности земельного участка для строительства наемного дома социального использования или наемного дома коммерческого использования: | данные отсутствуют |
| Сведения о том, что земельный участок или земельные участки образованы на основании решения об изъятии земельного участка и (или) расположенного на нем объекта недвижимости для государственных или муниципальных нужд: | данные отсутствуют |
| Сведения о том, что земельный участок образован из земель или земельного участка, государственная собственность на которые не разграничена: | данные отсутствуют |
| Сведения о наличии земельного спора о местоположении границ земельных участков: | данные отсутствуют |
| Статус записи об объекте недвижимости: | Сведения об объекте недвижимости имеют статус "актуальные" |
| Особые отметки: | Для данного земельного участка обеспечен доступ посредством земельного участка (земельных участков) с кадастровым номером (кадастровыми номерами) земли общего пользования. Сведения о видах разрешенного использования имеют статус «Актуальные незасвидетельствованные». Право (ограничение права, обременение объекта недвижимости) зарегистрировано на данный объект недвижимости с видами разрешенного использования отсутствует. Сведения необходимые для заполнения раздела 3 отсутствуют. Сведения необходимые для заполнения раздела 3.1 отсутствуют. Сведения необходимые для заполнения раздела 3.2 отсутствуют. Сведения необходимые для заполнения раздела 4 отсутствуют. Граница земельного участка не установлена в соответствии с требованиями земельного законодательства |
| Получатель выписки: | Трясцина Татьяна Александровна |

| | | |
|-------------------------------|---------|-------------------|
| Государственный регистратор | | ФГИС ЕГРН |
| полное наименование должности | подпись | инициалы, фамилия |

Выписка из Единого государственного реестра недвижимости об объекте недвижимости
Сведения о зарегистрированных правах

| | | |
|---------------------------------------|--|--|
| Земельный участок | | |
| (вид объекта недвижимости) | | |
| Лист № ___ Раздела 2 | Всего листов раздела 2 : ___ | Всего разделов: ___ |
| Всего листов выписки: ___ | | |
| 18.03.2020 № 99/2020/320113589 | | |
| Кадастровый номер: | | 59:32:3430001:827 |
| 1. | Правообладатель (правообладатели): | 1.1. Общество с ограниченной ответственностью "САНФРУТ-Трейд", ИНН: 5905024092 |
| 2. | Вид, номер и дата государственной регистрации права: | 2.1. Собственность, № 59-59-14/093/2012-183 от 19.10.2012 |
| 3. | Ограничение прав и обременение объекта недвижимости: | не зарегистрировано |
| 4. | Договоры участия в долевом строительстве: | данные отсутствуют |
| 5. | Заявленные в судебном порядке права требования: | данные отсутствуют |
| 6. | Сведения о возражении в отношении зарегистрированного права: | данные отсутствуют |
| 7. | Сведения о наличии решения об изъятии объекта недвижимости для государственных и муниципальных нужд: | данные отсутствуют |
| 8. | Сведения о невозможности государственной регистрации без личного участия правообладателя или его законного представителя: | |
| 9. | Правопритязания и сведения о наличии поступивших, но не рассмотренных заявлений о проведении государственной регистрации права (перехода, прекращения права), ограничения права или обременения объекта недвижимости, сделки в отношении объекта недвижимости: | данные отсутствуют |
| 10. | Сведения об осуществлении государственной регистрации сделки, права, ограничения права без необходимого в силу закона согласия третьего лица, органа: | данные отсутствуют |
| 11. | Сведения о невозможности государственной регистрации перехода, прекращения, ограничения права на земельный участок из земель сельскохозяйственного назначения: | |
| Государственный регистратор | | ФГИС ЕГРН |
| полное наименование должности | | инициалы, фамилия |
| | | подпись |

М.П.

Выписка из Единого государственного реестра недвижимости об объекте недвижимости
Сведения о частях земельного участка

| | | | |
|---------------------------------------|--------------------------------------|--------------------------|--------------------------|
| Земельный участок | | | |
| (вид объекта недвижимости) | | | |
| Лист № __ Раздела 4.1 | Всего листов раздела 4.1 : __ | Всего разделов: __ | Всего листов выписки: __ |
| 18.03.2020 № 99/2020/320113589 | | | |
| Кадастровый номер: | | 59:32:3430001:827 | |

| Учетный номер части | Площадь (м ²) | Содержание ограничения в использовании или ограничения права на объект недвижимости или обременения объекта недвижимости |
|---------------------|---------------------------|---|
| 1 | 2 | 3 |
| 1 | 40878 | Ограничения прав на земельный участок, предусмотренные статьями 56, 56.1 Земельного кодекса Российской Федерации, 59.32.2.370, О порядке установления охранных зон объектов электросетевого хозяйства и особых условий использования земельных участков, расположенных в границах таких зон № 160 от 24.02.2009 |
| 2 | 5363 | Ограничения прав на земельный участок, предусмотренные статьями 56, 56.1 Земельного кодекса Российской Федерации, 59.32.2.189, О порядке установления охранных зон объектов электросетевого хозяйства и особых условий использования земельных участков, расположенных в границах таких зон № 160 от 24.02.2009 |
| данные отсутствуют | весь | Ограничения прав на земельный участок, предусмотренные статьями 56, 56.1 Земельного кодекса Российской Федерации, 59.32.2.857, Постановление "Об утверждении Федеральных правил использования воздушного пространства Российской Федерации" № 138 от 11.03.2010, срок действия: 27.04.2015 |

| | | |
|-------------------------------|---------|-------------------|
| Государственный регистратор | | ФГИС ЕГРН |
| полное наименование должности | подпись | инициалы, фамилия |

М.П.

Выписка из Единого государственного реестра недвижимости об объекте недвижимости

Сведения о характеристиках объекта недвижимости

На основании запроса от 12.03.2020 г., поступившего на рассмотрение 14.03.2020 г., сообщаем, что согласно записям Единого государственного реестра недвижимости:

| | | | |
|---------------------------------------|-------------------------------------|----------------------------|---------------------------|
| Земельный участок | | | |
| (вид объекта недвижимости) | | | |
| Лист № ___ Раздела 1 | Всего листов раздела 1 : ___ | Всего разделов: ___ | Всего листов выписки: ___ |
| 14.03.2020 № 99/2020/319322202 | | | |
| Кадастровый номер: | | 59:32:0000000:13162 | |

| | |
|--|---|
| Номер кадастрового квартала: | 59:32:0000000 |
| Дата присвоения кадастрового номера: | 23.03.2015 |
| Ранее присвоенный государственный учетный номер: | данные отсутствуют |
| Адрес: | Пермский край, Пермский р-н, Фроловское с/п, д. Замараево, ул. Дорожная |
| Площадь: | 3777 +/- 35 кв. м |
| Кадастровая стоимость, руб.: | 1810168.95 |
| Кадастровые номера расположенных в пределах земельного участка объектов недвижимости: | 59:00:0000000:7856 |
| Кадастровые номера объектов недвижимости, из которых образован объект недвижимости: | данные отсутствуют |
| Кадастровые номера образованных объектов недвижимости: | данные отсутствуют |
| Сведения о включении объекта недвижимости в состав предприятия как имущественного комплекса: | |

| | | |
|-------------------------------|---------|-------------------|
| Государственный регистратор | | ФГИС ЕГРН |
| полное наименование должности | подпись | инициалы, фамилия |

М.П.

Выписка из Единого государственного реестра недвижимости об объекте недвижимости
Сведения о характеристиках объекта недвижимости

| | | | |
|---------------------------------------|-------------------------------------|----------------------------|---------------------------|
| Земельный участок | | | |
| (вид объекта недвижимости) | | | |
| Лист № ___ Раздела 1 | Всего листов раздела 1 : ___ | Всего разделов: ___ | Всего листов выписки: ___ |
| 14.03.2020 № 99/2020/319322202 | | | |
| Кадастровый номер: | | 59:32:0000000:13162 | |

| | |
|--|--|
| Категория земель: | Земли населённых пунктов |
| Виды разрешенного использования: | под объекты транспорта автомобильного |
| Сведения о кадастровом инженере: | Копецкая Анастасия Игоревна №59-13-795 |
| Сведения о лесах, водных объектах и об иных природных объектах, расположенных в пределах земельного участка: | данные отсутствуют |
| Сведения о том, что земельный участок полностью или частично расположен в границах зоны с особыми условиями использования территории или территории объекта культурного наследия | данные отсутствуют |
| Сведения о том, что земельный участок расположен в границах особой экономической зоны, территории опережающего социально-экономического развития, зоны территориального развития в Российской Федерации, игровой зоны: | данные отсутствуют |
| Сведения о том, что земельный участок расположен в границах особо охраняемой природной территории, охотничьих угодий, лесничеств, лесопарков: | данные отсутствуют |
| Сведения о результатах проведения государственного земельного надзора: | данные отсутствуют |
| Сведения о расположении земельного участка в границах территории, в отношении которой утвержден проект межевания территории: | данные отсутствуют |

| | | |
|-------------------------------|---------|-------------------|
| Государственный регистратор | | ФГИС ЕГРН |
| полное наименование должности | подпись | инициалы, фамилия |

М.П.

Выписка из Единого государственного реестра недвижимости об объекте недвижимости

Сведения о характеристиках объекта недвижимости

| | | | |
|---------------------------------------|-------------------------------------|----------------------------|---------------------------|
| Земельный участок | | | |
| (вид объекта недвижимости) | | | |
| Лист № ___ Раздела 1 | Всего листов раздела 1 : ___ | Всего разделов: ___ | Всего листов выписки: ___ |
| 14.03.2020 № 99/2020/319322202 | | | |
| Кадастровый номер: | | 59:32:0000000:13162 | |

| | |
|--|--|
| Условный номер земельного участка: | данные отсутствуют |
| Сведения о принятии акта и (или) заключении договора, предусматривающих предоставление в соответствии с земельным законодательством исполнительным органом государственной власти или органом местного самоуправления находящегося в государственной или муниципальной собственности земельного участка для строительства наемного дома социального использования или наемного дома коммерческого использования: | данные отсутствуют |
| Сведения о том, что земельный участок или земельные участки образованы на основании решения об изъятии земельного участка и (или) расположенного на нем объекта недвижимости для государственных или муниципальных нужд: | данные отсутствуют |
| Сведения о том, что земельный участок образован из земель или земельного участка, государственная собственность на которые не разграничена: | данные отсутствуют |
| Сведения о наличии земельного спора о местоположении границ земельных участков: | данные отсутствуют |
| Статус записи об объекте недвижимости: | Сведения об объекте недвижимости имеют статус "актуальные" |
| Особые отметки: | Сведения о видах разрешенного использования имеют статус «Актуальные незасвидетельствованные». Право (ограничение права, обременение объекта недвижимости) зарегистрировано на данный объект недвижимости с видами разрешенного использования отсутствует. Сведения необходимые для заполнения раздела 3 отсутствуют. Сведения необходимые для заполнения раздела 3.1 отсутствуют. Сведения необходимые для заполнения раздела 3.2 отсутствуют. Сведения необходимые для заполнения раздела 4 отсутствуют. Граница земельного участка не установлена в соответствии с требованиями земельного законодательства |
| Получатель выписки: | Трясцина Татьяна Александровна |

| | | |
|-------------------------------|---------|-------------------|
| Государственный регистратор | | ФГИС ЕГРН |
| полное наименование должности | подпись | инициалы, фамилия |

Выписка из Единого государственного реестра недвижимости об объекте недвижимости
Сведения о зарегистрированных правах

| | |
|---|--|
| Земельный участок | |
| (вид объекта недвижимости) | |
| Лист № ___ Раздела 2 | Всего листов раздела 2 : ___ |
| Всего разделов: ___ | Всего листов выписки: ___ |
| 14.03.2020 № 99/2020/319322202 | |
| Кадастровый номер: | 59:32:0000000:13162 |
| 1. Правообладатель (правообладатели): | 1.1. Муниципальное Образование "Фроловское сельское поселение" |
| 2. Вид, номер и дата государственной регистрации права: | 2.1. Собственность, № 59-59/014-59/014/101/2015-1163/1 от 09.04.2015 |
| 3. Ограничение прав и обременение объекта недвижимости: | не зарегистрировано |
| 4. Договоры участия в долевом строительстве: | данные отсутствуют |
| 5. Заявленные в судебном порядке права требования: | данные отсутствуют |
| 6. Сведения о возражении в отношении зарегистрированного права: | данные отсутствуют |
| 7. Сведения о наличии решения об изъятии объекта недвижимости для государственных и муниципальных нужд: | данные отсутствуют |
| 8. Сведения о невозможности государственной регистрации без личного участия правообладателя или его законного представителя: | |
| 9. Правопритязания и сведения о наличии поступивших, но не рассмотренных заявлений о проведении государственной регистрации права (перехода, прекращения права), ограничения права или обременения объекта недвижимости, сделки в отношении объекта недвижимости: | данные отсутствуют |
| 10. Сведения об осуществлении государственной регистрации сделки, права, ограничения права без необходимого в силу закона согласия третьего лица, органа: | данные отсутствуют |
| 11. Сведения о невозможности государственной регистрации перехода, прекращения, ограничения права на земельный участок из земель сельскохозяйственного назначения: | |

| | | |
|-------------------------------|---------|-------------------|
| Государственный регистратор | | ФГИС ЕГРН |
| полное наименование должности | подпись | инициалы, фамилия |

М.П.

Выписка из Единого государственного реестра недвижимости об объекте недвижимости
Сведения о частях земельного участка

| | | | |
|---------------------------------------|--------------------------------------|----------------------------|--------------------------|
| Земельный участок | | | |
| (вид объекта недвижимости) | | | |
| Лист № __ Раздела 4.1 | Всего листов раздела 4.1 : __ | Всего разделов: __ | Всего листов выписки: __ |
| 14.03.2020 № 99/2020/319322202 | | | |
| Кадастровый номер: | | 59:32:0000000:13162 | |

| Учетный номер части | Площадь (м ²) | Содержание ограничения в использовании или ограничения права на объект недвижимости или обременения объекта недвижимости |
|---------------------|---------------------------|--|
| 1 | 2 | 3 |
| 1 | 271 | Ограничения прав на земельный участок, предусмотренные статьями 56, 56.1 Земельного кодекса Российской Федерации, 59.32.2.184 |
| данные отсутствуют | весь | Ограничения прав на земельный участок, предусмотренные статьями 56, 56.1 Земельного кодекса Российской Федерации, 59.32.2.857, Постановление "Об утверждении Федеральных правил использования воздушного пространства Российской Федерации" № 138 от 11.03.2010, срок действия: 27.04.2015 |

| | | |
|-------------------------------|---------|-------------------|
| Государственный регистратор | | ФГИС ЕГРН |
| полное наименование должности | подпись | инициалы, фамилия |

М.П.

Выписка из Единого государственного реестра недвижимости об объекте недвижимости

Сведения о характеристиках объекта недвижимости

На основании запроса от 12.03.2020 г., поступившего на рассмотрение 13.03.2020 г., сообщаем, что согласно записям Единого государственного реестра недвижимости:

| | | | |
|---------------------------------------|-------------------------------------|----------------------------|---------------------------|
| Земельный участок | | | |
| (вид объекта недвижимости) | | | |
| Лист № ___ Раздела 1 | Всего листов раздела 1 : ___ | Всего разделов: ___ | Всего листов выписки: ___ |
| 13.03.2020 № 99/2020/318856562 | | | |
| Кадастровый номер: | | 59:32:0000000:13347 | |

| | |
|--|--|
| Номер кадастрового квартала: | 59:32:0000000 |
| Дата присвоения кадастрового номера: | 24.08.2015 |
| Ранее присвоенный государственный учетный номер: | данные отсутствуют |
| Адрес: | установлено относительно ориентира, расположенного за пределами участка. Почтовый адрес ориентира: Пермский край, Пермский район, Фроловское с/п, д.Липаки, ул.Раздольная |
| Площадь: | 5265 +/- 19 кв. м |
| Кадастровая стоимость, руб.: | 2665332.93 |
| Кадастровые номера расположенных в пределах земельного участка объектов недвижимости: | 59:32:0000000:13297, 59:00:0000000:7856 |
| Кадастровые номера объектов недвижимости, из которых образован объект недвижимости: | данные отсутствуют |
| Кадастровые номера образованных объектов недвижимости: | данные отсутствуют |
| Сведения о включении объекта недвижимости в состав предприятия как имущественного комплекса: | |

| | | |
|-------------------------------|---------|-------------------|
| Государственный регистратор | | ФГИС ЕГРН |
| полное наименование должности | подпись | инициалы, фамилия |

М.П.

Выписка из Единого государственного реестра недвижимости об объекте недвижимости
Сведения о характеристиках объекта недвижимости

| | | | |
|---------------------------------------|--------------------------------------|----------------------------|----------------------------|
| Земельный участок | | | |
| (вид объекта недвижимости) | | | |
| Лист № ____ Раздела 1 | Всего листов раздела 1 : ____ | Всего разделов: ____ | Всего листов выписки: ____ |
| 13.03.2020 № 99/2020/318856562 | | | |
| Кадастровый номер: | | 59:32:0000000:13347 | |

| | |
|--|--|
| Категория земель: | Земли населённых пунктов |
| Виды разрешенного использования: | Для размещения автомобильных дорог и их конструктивных элементов |
| Сведения о кадастровом инженере: | Акманаева Юлия Дамилевна №59-11-202 |
| Сведения о лесах, водных объектах и об иных природных объектах, расположенных в пределах земельного участка: | данные отсутствуют |
| Сведения о том, что земельный участок полностью или частично расположен в границах зоны с особыми условиями использования территории или территории объекта культурного наследия | данные отсутствуют |
| Сведения о том, что земельный участок расположен в границах особой экономической зоны, территории опережающего социально-экономического развития, зоны территориального развития в Российской Федерации, игровой зоны: | данные отсутствуют |
| Сведения о том, что земельный участок расположен в границах особо охраняемой природной территории, охотничьих угодий, лесничеств, лесопарков: | данные отсутствуют |
| Сведения о результатах проведения государственного земельного надзора: | данные отсутствуют |
| Сведения о расположении земельного участка в границах территории, в отношении которой утвержден проект межевания территории: | данные отсутствуют |

| | | |
|-------------------------------|---------|-------------------|
| Государственный регистратор | | ФГИС ЕГРН |
| полное наименование должности | подпись | инициалы, фамилия |

М.П.

Выписка из Единого государственного реестра недвижимости об объекте недвижимости

Сведения о характеристиках объекта недвижимости

| | | | |
|---------------------------------------|-------------------------------------|----------------------------|---------------------------|
| Земельный участок | | | |
| (вид объекта недвижимости) | | | |
| Лист № ___ Раздела 1 | Всего листов раздела 1 : ___ | Всего разделов: ___ | Всего листов выписки: ___ |
| 13.03.2020 № 99/2020/318856562 | | | |
| Кадастровый номер: | | 59:32:0000000:13347 | |

| | |
|--|---|
| Условный номер земельного участка: | данные отсутствуют |
| Сведения о принятии акта и (или) заключении договора, предусматривающих предоставление в соответствии с земельным законодательством исполнительным органом государственной власти или органом местного самоуправления находящегося в государственной или муниципальной собственности земельного участка для строительства наемного дома социального использования или наемного дома коммерческого использования: | данные отсутствуют |
| Сведения о том, что земельный участок или земельные участки образованы на основании решения об изъятии земельного участка и (или) расположенного на нем объекта недвижимости для государственных или муниципальных нужд: | данные отсутствуют |
| Сведения о том, что земельный участок образован из земель или земельного участка, государственная собственность на которые не разграничена: | данные отсутствуют |
| Сведения о наличии земельного спора о местоположении границ земельных участков: | данные отсутствуют |
| Статус записи об объекте недвижимости: | Сведения об объекте недвижимости имеют статус "актуальные" |
| Особые отметки: | Посредством данного земельного участка обеспечен доступ к земельному участку (земельным участкам) с кадастровым номером (кадастровыми номерами) 59:32:2170001:235. Сведения о видах разрешенного использования имеют статус «Актуальные незасвидетельствованные». Право (ограничение права, обременение объекта недвижимости) зарегистрировано на данный объект недвижимости с видами разрешенного использования отсутствует. Сведения необходимые для заполнения раздела 3 отсутствуют. Сведения необходимые для заполнения раздела 3.1 отсутствуют. Сведения необходимые для заполнения раздела 3.2 отсутствуют. Сведения необходимые для заполнения раздела 4 отсутствуют. Граница земельного участка не установлена в соответствии с требованиями земельного законодательства |
| Получатель выписки: | Трясцина Татьяна Александровна |

| | |
|-----------------------------|-----------|
| Государственный регистратор | ФГИС ЕГРН |
|-----------------------------|-----------|

Выписка из Единого государственного реестра недвижимости об объекте недвижимости
Сведения о зарегистрированных правах

| | |
|---|---|
| Земельный участок | |
| <small>(вид объекта недвижимости)</small> | |
| Лист № ___ Раздела 2 | Всего листов раздела 2 : ___ |
| Всего разделов: ___ | Всего листов выписки: ___ |
| 13.03.2020 № 99/2020/318856562 | |
| Кадастровый номер: | 59:32:0000000:13347 |
| 1. Правообладатель (правообладатели): | 1.1. Муниципальное Образование "Фроловское сельское поселение" |
| 2. Вид, номер и дата государственной регистрации права: | 2.1. Собственность, № 59-59/014-59/999/001/2016-11599/1 от 18.11.2016 |
| 3. Ограничение прав и обременение объекта недвижимости: | не зарегистрировано |
| 4. Договоры участия в долевом строительстве: | данные отсутствуют |
| 5. Заявленные в судебном порядке права требования: | данные отсутствуют |
| 6. Сведения о возражении в отношении зарегистрированного права: | данные отсутствуют |
| 7. Сведения о наличии решения об изъятии объекта недвижимости для государственных и муниципальных нужд: | данные отсутствуют |
| 8. Сведения о невозможности государственной регистрации без личного участия правообладателя или его законного представителя: | |
| 9. Правопритязания и сведения о наличии поступивших, но не рассмотренных заявлений о проведении государственной регистрации права (перехода, прекращения права), ограничения права или обременения объекта недвижимости, сделки в отношении объекта недвижимости: | данные отсутствуют |
| 10. Сведения об осуществлении государственной регистрации сделки, права, ограничения права без необходимого в силу закона согласия третьего лица, органа: | данные отсутствуют |
| 11. Сведения о невозможности государственной регистрации перехода, прекращения, ограничения права на земельный участок из земель сельскохозяйственного назначения: | |

| | | |
|-------------------------------|---------|-------------------|
| Государственный регистратор | | ФГИС ЕГРН |
| полное наименование должности | подпись | инициалы, фамилия |

М.П.

Выписка из Единого государственного реестра недвижимости об объекте недвижимости
Сведения о частях земельного участка

| | | | |
|---------------------------------------|--------------------------------------|----------------------------|--------------------------|
| Земельный участок | | | |
| (вид объекта недвижимости) | | | |
| Лист № __ Раздела 4.1 | Всего листов раздела 4.1 : __ | Всего разделов: __ | Всего листов выписки: __ |
| 13.03.2020 № 99/2020/318856562 | | | |
| Кадастровый номер: | | 59:32:0000000:13347 | |

| Учетный номер части | Площадь (м ²) | Содержание ограничения в использовании или ограничения права на объект недвижимости или обременения объекта недвижимости |
|---------------------|---------------------------|--|
| 1 | 2 | 3 |
| 1 | 2305 | Иные ограничения (обременения) прав, 59.32.2.189 |
| 2 | 742 | Иные ограничения (обременения) прав, 59.32.2.938 |
| 3 | 177 | Ограничения прав на земельный участок, предусмотренные статьями 56, 56.1 Земельного кодекса Российской Федерации, 59.32.2.1497, Постановление "О порядке установления охранных зон объектов электросетевого хозяйства и особых условий использования земельных участков, расположенных в границах таких зон" № 160 от 24.02.2009 |
| данные отсутствуют | весь | Иные ограничения (обременения) прав |

| | | |
|-------------------------------|---------|-------------------|
| Государственный регистратор | | ФГИС ЕГРН |
| полное наименование должности | подпись | инициалы, фамилия |

М.П.

Выписка из Единого государственного реестра недвижимости об объекте недвижимости

Сведения о характеристиках объекта недвижимости

На основании запроса от 12.03.2020 г., поступившего на рассмотрение 13.03.2020 г., сообщаем, что согласно записям Единого государственного реестра недвижимости:

| | | | |
|---------------------------------------|-------------------------------------|----------------------------|---------------------------|
| Земельный участок | | | |
| (вид объекта недвижимости) | | | |
| Лист № ___ Раздела 1 | Всего листов раздела 1 : ___ | Всего разделов: ___ | Всего листов выписки: ___ |
| 13.03.2020 № 99/2020/318856446 | | | |
| Кадастровый номер: | | 59:32:0000000:13346 | |

| | |
|--|---|
| Номер кадастрового квартала: | 59:32:0000000 |
| Дата присвоения кадастрового номера: | 21.08.2015 |
| Ранее присвоенный государственный учетный номер: | данные отсутствуют |
| Адрес: | установлено относительно ориентира, расположенного за пределами участка. Почтовый адрес ориентира: Пермский край, Пермский район, Фроловское с/п, д.Липаки, ул.Полевая |
| Площадь: | 3327 +/- 25 кв. м |
| Кадастровая стоимость, руб.: | 1654317.48 |
| Кадастровые номера расположенных в пределах земельного участка объектов недвижимости: | 59:32:0000000:13299, 59:00:0000000:7856 |
| Кадастровые номера объектов недвижимости, из которых образован объект недвижимости: | данные отсутствуют |
| Кадастровые номера образованных объектов недвижимости: | данные отсутствуют |
| Сведения о включении объекта недвижимости в состав предприятия как имущественного комплекса: | |

| | | |
|-------------------------------|---------|-------------------|
| Государственный регистратор | | ФГИС ЕГРН |
| полное наименование должности | подпись | инициалы, фамилия |

М.П.

Выписка из Единого государственного реестра недвижимости об объекте недвижимости
Сведения о характеристиках объекта недвижимости

| | | | |
|---|--------------------------------------|----------------------------|----------------------------|
| Земельный участок | | | |
| <small>(вид объекта недвижимости)</small> | | | |
| Лист № ____ Раздела 1 | Всего листов раздела 1 : ____ | Всего разделов: ____ | Всего листов выписки: ____ |
| 13.03.2020 № 99/2020/318856446 | | | |
| Кадастровый номер: | | 59:32:0000000:13346 | |

| | |
|--|--------------------------------------|
| Категория земель: | Земли населённых пунктов |
| Виды разрешенного использования: | по объекты транспорта Автомобильного |
| Сведения о кадастровом инженере: | Акманаева Юлия Дамилевна №59-11-202 |
| Сведения о лесах, водных объектах и об иных природных объектах, расположенных в пределах земельного участка: | данные отсутствуют |
| Сведения о том, что земельный участок полностью или частично расположен в границах зоны с особыми условиями использования территории или территории объекта культурного наследия | данные отсутствуют |
| Сведения о том, что земельный участок расположен в границах особой экономической зоны, территории опережающего социально-экономического развития, зоны территориального развития в Российской Федерации, игровой зоны: | данные отсутствуют |
| Сведения о том, что земельный участок расположен в границах особо охраняемой природной территории, охотничьих угодий, лесничеств, лесопарков: | данные отсутствуют |
| Сведения о результатах проведения государственного земельного надзора: | данные отсутствуют |
| Сведения о расположении земельного участка в границах территории, в отношении которой утвержден проект межевания территории: | данные отсутствуют |

| | | |
|-------------------------------|---------|-------------------|
| Государственный регистратор | | ФГИС ЕГРН |
| полное наименование должности | подпись | инициалы, фамилия |

М.П.

Выписка из Единого государственного реестра недвижимости об объекте недвижимости

Сведения о характеристиках объекта недвижимости

| | | | |
|---------------------------------------|-------------------------------------|----------------------------|---------------------------|
| Земельный участок | | | |
| (вид объекта недвижимости) | | | |
| Лист № ___ Раздела 1 | Всего листов раздела 1 : ___ | Всего разделов: ___ | Всего листов выписки: ___ |
| 13.03.2020 № 99/2020/318856446 | | | |
| Кадастровый номер: | | 59:32:0000000:13346 | |

| | |
|--|---|
| Условный номер земельного участка: | данные отсутствуют |
| Сведения о принятии акта и (или) заключении договора, предусматривающих предоставление в соответствии с земельным законодательством исполнительным органом государственной власти или органом местного самоуправления находящегося в государственной или муниципальной собственности земельного участка для строительства наемного дома социального использования или наемного дома коммерческого использования: | данные отсутствуют |
| Сведения о том, что земельный участок или земельные участки образованы на основании решения об изъятии земельного участка и (или) расположенного на нем объекта недвижимости для государственных или муниципальных нужд: | данные отсутствуют |
| Сведения о том, что земельный участок образован из земель или земельного участка, государственная собственность на которые не разграничена: | данные отсутствуют |
| Сведения о наличии земельного спора о местоположении границ земельных участков: | данные отсутствуют |
| Статус записи об объекте недвижимости: | Сведения об объекте недвижимости имеют статус "актуальные" |
| Особые отметки: | Граница земельного участка не установлена в соответствии с требованиями земельного законодательства. Сведения о видах разрешенного использования имеют статус «Актуальные незасвидетельствованные». Право (ограничение права, обременение объекта недвижимости) зарегистрировано на данный объект недвижимости с видами разрешенного использования отсутствует. Сведения необходимые для заполнения раздела 3 отсутствуют. Сведения необходимые для заполнения раздела 3.1 отсутствуют. Сведения необходимые для заполнения раздела 3.2 отсутствуют. Сведения необходимые для заполнения раздела 4 отсутствуют. |
| Получатель выписки: | Трясцина Татьяна Александровна |

| | | |
|-------------------------------|---------|-------------------|
| Государственный регистратор | | ФГИС ЕГРН |
| полное наименование должности | подпись | инициалы, фамилия |

Выписка из Единого государственного реестра недвижимости об объекте недвижимости
Сведения о зарегистрированных правах

| | |
|---|---|
| Земельный участок | |
| <small>(вид объекта недвижимости)</small> | |
| Лист № ___ Раздела 2 | Всего листов раздела 2 : ___ |
| Всего разделов: ___ | Всего листов выписки: ___ |
| 13.03.2020 № 99/2020/318856446 | |
| Кадастровый номер: | 59:32:0000000:13346 |
| 1. Правообладатель (правообладатели): | 1.1. Муниципальное Образование "Фроловское сельское поселение" |
| 2. Вид, номер и дата государственной регистрации права: | 2.1. Собственность, № 59-59/014-59/999/001/2016-11594/1 от 18.11.2016 |
| 3. Ограничение прав и обременение объекта недвижимости: | не зарегистрировано |
| 4. Договоры участия в долевом строительстве: | данные отсутствуют |
| 5. Заявленные в судебном порядке права требования: | данные отсутствуют |
| 6. Сведения о возражении в отношении зарегистрированного права: | данные отсутствуют |
| 7. Сведения о наличии решения об изъятии объекта недвижимости для государственных и муниципальных нужд: | данные отсутствуют |
| 8. Сведения о невозможности государственной регистрации без личного участия правообладателя или его законного представителя: | |
| 9. Правопритязания и сведения о наличии поступивших, но не рассмотренных заявлений о проведении государственной регистрации права (перехода, прекращения права), ограничения права или обременения объекта недвижимости, сделки в отношении объекта недвижимости: | данные отсутствуют |
| 10. Сведения об осуществлении государственной регистрации сделки, права, ограничения права без необходимого в силу закона согласия третьего лица, органа: | данные отсутствуют |
| 11. Сведения о невозможности государственной регистрации перехода, прекращения, ограничения права на земельный участок из земель сельскохозяйственного назначения: | |

| | | |
|-------------------------------|---------|-------------------|
| Государственный регистратор | | ФГИС ЕГРН |
| полное наименование должности | подпись | инициалы, фамилия |

М.П.

Выписка из Единого государственного реестра недвижимости об объекте недвижимости
Сведения о частях земельного участка

| | | | |
|---------------------------------------|--------------------------------------|----------------------------|--------------------------|
| Земельный участок | | | |
| (вид объекта недвижимости) | | | |
| Лист № __ Раздела 4.1 | Всего листов раздела 4.1 : __ | Всего разделов: __ | Всего листов выписки: __ |
| 13.03.2020 № 99/2020/318856446 | | | |
| Кадастровый номер: | | 59:32:0000000:13346 | |

| Учетный номер части | Площадь (м ²) | Содержание ограничения в использовании или ограничения права на объект недвижимости или обременения объекта недвижимости |
|---------------------|---------------------------|---|
| 1 | 2 | 3 |
| 1 | 521 | Иные ограничения (обременения) прав, срок действия: 20.06.2019 |
| 1 | 521 | Иные ограничения (обременения) прав, 59.32.2.938 |
| 1 | 521 | Иные ограничения (обременения) прав, срок действия: 20.06.2019 |
| 2 | 68 | Иные ограничения (обременения) прав, срок действия: 20.06.2019 |
| 2 | 68 | Иные ограничения (обременения) прав, 59.32.2.189 |
| 2 | 68 | Иные ограничения (обременения) прав, срок действия: 20.06.2019 |
| 3 | 0 | Ограничения прав на земельный участок, предусмотренные статьями 56, 56.1 Земельного кодекса Российской Федерации, "О ПОРЯДКЕ УСТАНОВЛЕНИЯ ОХРАННЫХ ЗОН ОБЪЕКТОВ ЭЛЕКТРОСЕТЕВОГО ХОЗЯЙСТВА И ОСОБЫХ УСЛОВИЙ ИСПОЛЬЗОВАНИЯ ЗЕМЕЛЬНЫХ УЧАСТКОВ, РАСПОЛОЖЕННЫХ В ГРАНИЦАХ ТАКИХ ЗОН" № 160 от 24.02.2009, срок действия: 03.07.2019 |
| данные отсутствуют | весь | Иные ограничения (обременения) прав, срок действия: 20.06.2019 |

| | | |
|-------------------------------|---------|-------------------|
| Государственный регистратор | | ФГИС ЕГРН |
| полное наименование должности | подпись | инициалы, фамилия |

М.П.

Выписка из Единого государственного реестра недвижимости об объекте недвижимости

Сведения о характеристиках объекта недвижимости

На основании запроса от 17.03.2020 г., поступившего на рассмотрение 18.03.2020 г., сообщаем, что согласно записям Единого государственного реестра недвижимости:

| | | | |
|---------------------------------------|-------------------------------------|---------------------------|---------------------------|
| Земельный участок | | | |
| (вид объекта недвижимости) | | | |
| Лист № ___ Раздела 1 | Всего листов раздела 1 : ___ | Всего разделов: ___ | Всего листов выписки: ___ |
| 18.03.2020 № 99/2020/320113575 | | | |
| Кадастровый номер: | | 59:32:0000000:6590 | |

| | |
|--|-------------------------------|
| Номер кадастрового квартала: | 59:32:0000000 |
| Дата присвоения кадастрового номера: | 13.01.1993 |
| Ранее присвоенный государственный учетный номер: | данные отсутствуют |
| Адрес: | Пермский край, Пермский район |
| Площадь: | 5625890 +/- 20646 кв. м |
| Кадастровая стоимость, руб.: | 1263439.41 |
| Кадастровые номера расположенных в пределах земельного участка объектов недвижимости: | данные отсутствуют |
| Кадастровые номера объектов недвижимости, из которых образован объект недвижимости: | данные отсутствуют |
| Кадастровые номера образованных объектов недвижимости: | данные отсутствуют |
| Сведения о включении объекта недвижимости в состав предприятия как имущественного комплекса: | |

| | | |
|-------------------------------|---------|-------------------|
| Государственный регистратор | | ФГИС ЕГРН |
| полное наименование должности | подпись | инициалы, фамилия |

М.П.

Выписка из Единого государственного реестра недвижимости об объекте недвижимости
Сведения о характеристиках объекта недвижимости

| | | | |
|---------------------------------------|-------------------------------------|---------------------------|---------------------------|
| Земельный участок | | | |
| (вид объекта недвижимости) | | | |
| Лист № ___ Раздела 1 | Всего листов раздела 1 : ___ | Всего разделов: ___ | Всего листов выписки: ___ |
| 18.03.2020 № 99/2020/320113575 | | | |
| Кадастровый номер: | | 59:32:0000000:6590 | |

| | |
|--|---|
| Категория земель: | Земли сельскохозяйственного назначения |
| Виды разрешенного использования: | Для учебной и научно-исследовательской работы |
| Сведения о кадастровом инженере: | Ткачева Екатерина Сергеевна №22-11-116 |
| Сведения о лесах, водных объектах и об иных природных объектах, расположенных в пределах земельного участка: | данные отсутствуют |
| Сведения о том, что земельный участок полностью или частично расположен в границах зоны с особыми условиями использования территории или территории объекта культурного наследия | данные отсутствуют |
| Сведения о том, что земельный участок расположен в границах особой экономической зоны, территории опережающего социально-экономического развития, зоны территориального развития в Российской Федерации, игровой зоны: | данные отсутствуют |
| Сведения о том, что земельный участок расположен в границах особо охраняемой природной территории, охотничьих угодий, лесничеств, лесопарков: | данные отсутствуют |
| Сведения о результатах проведения государственного земельного надзора: | данные отсутствуют |
| Сведения о расположении земельного участка в границах территории, в отношении которой утвержден проект межевания территории: | данные отсутствуют |

| | | |
|-------------------------------|---------|-------------------|
| Государственный регистратор | | ФГИС ЕГРН |
| полное наименование должности | подпись | инициалы, фамилия |

М.П.

Выписка из Единого государственного реестра недвижимости об объекте недвижимости
Сведения о характеристиках объекта недвижимости

| | | | |
|---------------------------------------|-------------------------------------|---------------------------|---------------------------|
| Земельный участок | | | |
| (вид объекта недвижимости) | | | |
| Лист № ___ Раздела 1 | Всего листов раздела 1 : ___ | Всего разделов: ___ | Всего листов выписки: ___ |
| 18.03.2020.№ 99/2020/320113575 | | | |
| Кадастровый номер: | | 59:32:0000000:6590 | |

| | |
|--|--|
| Условный номер земельного участка: | данные отсутствуют |
| Сведения о принятии акта и (или) заключении договора, предусматривающих предоставление в соответствии с земельным законодательством исполнительным органом государственной власти или органом местного самоуправления находящегося в государственной или муниципальной собственности земельного участка для строительства наемного дома социального использования или наемного дома коммерческого использования: | данные отсутствуют |
| Сведения о том, что земельный участок или земельные участки образованы на основании решения об изъятии земельного участка и (или) расположенного на нем объекта недвижимости для государственных или муниципальных нужд: | данные отсутствуют |
| Сведения о том, что земельный участок образован из земель или земельного участка, государственная собственность на которые не разграничена: | данные отсутствуют |
| Сведения о наличии земельного спора о местоположении границ земельных участков: | данные отсутствуют |
| Статус записи об объекте недвижимости: | Сведения об объекте недвижимости имеют статус "актуальные, ранее учтенные" |
| Особые отметки: | Сведения о категории земель, видах разрешенного использования имеют статус «Актуальные незасвидетельствованные». Право (ограничение права, обременение объекта недвижимости) зарегистрировано на данный объект недвижимости с категорией земель отсутствует, видами разрешенного использования отсутствует. Сведения необходимые для заполнения раздела 2 отсутствуют. Сведения необходимые для заполнения раздела 3 отсутствуют. Сведения необходимые для заполнения раздела 3.1 отсутствуют. Сведения необходимые для заполнения раздела 3.2 отсутствуют. Сведения необходимые для заполнения раздела 4 отсутствуют. Граница земельного участка не установлена в соответствии с требованиями земельного законодательства |
| Получатель выписки: | Трясцина Татьяна Александровна |

| | | |
|-------------------------------|---------|-------------------|
| Государственный регистратор | | ФГИС ЕГРН |
| полное наименование должности | подпись | инициалы, фамилия |

Выписка из Единого государственного реестра недвижимости об объекте недвижимости
Сведения о зарегистрированных правах

| | | |
|-------------------------------|---------|-------------------|
| Государственный регистратор | | ФГИС ЕГРН |
| полное наименование должности | подпись | инициалы, фамилия |

М.П.

Выписка из Единого государственного реестра недвижимости об объекте недвижимости

Сведения о характеристиках объекта недвижимости

На основании запроса от 12.03.2020 г., поступившего на рассмотрение 12.03.2020 г., сообщаем, что согласно записям Единого государственного реестра недвижимости:

| | | | |
|---------------------------------------|-------------------------------------|---------------------------|---------------------------|
| Земельный участок | | | |
| (вид объекта недвижимости) | | | |
| Лист № ___ Раздела 1 | Всего листов раздела 1 : ___ | Всего разделов: ___ | Всего листов выписки: ___ |
| 12.03.2020 № 99/2020/318440878 | | | |
| Кадастровый номер: | | 59:32:3430001:1003 | |

| | |
|--|-------------------------------|
| Номер кадастрового квартала: | 59:32:3430001 |
| Дата присвоения кадастрового номера: | 18.04.2014 |
| Ранее присвоенный государственный учетный номер: | данные отсутствуют |
| Адрес: | Пермский край, Пермский район |
| Площадь: | 61101 +/- 178 кв. м |
| Кадастровая стоимость, руб.: | 808366.23 |
| Кадастровые номера расположенных в пределах земельного участка объектов недвижимости: | 59:00:0000000:7856 |
| Кадастровые номера объектов недвижимости, из которых образован объект недвижимости: | 59:32:0000000:5 |
| Кадастровые номера образованных объектов недвижимости: | 59:32:3430001:2237 |
| Сведения о включении объекта недвижимости в состав предприятия как имущественного комплекса: | |

| | | |
|-------------------------------|---------|-------------------|
| Государственный регистратор | | ФГИС ЕГРН |
| полное наименование должности | подпись | инициалы, фамилия |

М.П.

Выписка из Единого государственного реестра недвижимости об объекте недвижимости

Сведения о характеристиках объекта недвижимости

| | | | |
|---------------------------------------|--------------------------------------|---------------------------|----------------------------|
| Земельный участок | | | |
| (вид объекта недвижимости) | | | |
| Лист № ____ Раздела 1 | Всего листов раздела 1 : ____ | Всего разделов: ____ | Всего листов выписки: ____ |
| 12.03.2020 № 99/2020/318440878 | | | |
| Кадастровый номер: | | 59:32:3430001:1003 | |

| | |
|--|--|
| Категория земель: | Земли промышленности, энергетики, транспорта, связи, радиовещания, телевидения, информатики, земли для обеспечения космической деятельности, земли обороны, безопасности и земли иного специального назначения |
| Виды разрешенного использования: | для эксплуатации объектов автомобильного транспорта |
| Сведения о кадастровом инженере: | Хабибулина Наталья Наилевна №59-10-58 |
| Сведения о лесах, водных объектах и об иных природных объектах, расположенных в пределах земельного участка: | данные отсутствуют |
| Сведения о том, что земельный участок полностью или частично расположен в границах зоны с особыми условиями использования территории или территории объекта культурного наследия | данные отсутствуют |
| Сведения о том, что земельный участок расположен в границах особой экономической зоны, территории опережающего социально-экономического развития, зоны территориального развития в Российской Федерации, игровой зоны: | данные отсутствуют |
| Сведения о том, что земельный участок расположен в границах особо охраняемой природной территории, охотничьих угодий, лесничеств, лесопарков: | данные отсутствуют |
| Сведения о результатах проведения государственного земельного надзора: | данные отсутствуют |
| Сведения о расположении земельного участка в границах территории, в отношении которой утвержден проект межевания территории: | данные отсутствуют |

| | | |
|-------------------------------|---------|-------------------|
| Государственный регистратор | | ФГИС ЕГРН |
| полное наименование должности | подпись | инициалы, фамилия |

М.П.

Выписка из Единого государственного реестра недвижимости об объекте недвижимости
Сведения о характеристиках объекта недвижимости

| | | | |
|---------------------------------------|-------------------------------------|---------------------------|---------------------------|
| Земельный участок | | | |
| (вид объекта недвижимости) | | | |
| Лист № ___ Раздела 1 | Всего листов раздела 1 : ___ | Всего разделов: ___ | Всего листов выписки: ___ |
| 12.03.2020 № 99/2020/318440878 | | | |
| Кадастровый номер: | | 59:32:3430001:1003 | |

| | |
|--|--|
| Условный номер земельного участка: | данные отсутствуют |
| Сведения о принятии акта и (или) заключении договора, предусматривающих предоставление в соответствии с земельным законодательством исполнительным органом государственной власти или органом местного самоуправления находящегося в государственной или муниципальной собственности земельного участка для строительства наемного дома социального использования или наемного дома коммерческого использования: | данные отсутствуют |
| Сведения о том, что земельный участок или земельные участки образованы на основании решения об изъятии земельного участка и (или) расположенного на нем объекта недвижимости для государственных или муниципальных нужд: | данные отсутствуют |
| Сведения о том, что земельный участок образован из земель или земельного участка, государственная собственность на которые не разграничена: | данные отсутствуют |
| Сведения о наличии земельного спора о местоположении границ земельных участков: | данные отсутствуют |
| Статус записи об объекте недвижимости: | Сведения об объекте недвижимости имеют статус "актуальные" |
| Особые отметки: | Для данного земельного участка обеспечен доступ посредством земельного участка (земельных участков) с кадастровым номером (кадастровыми номерами) Земли общего пользования. Сведения о видах разрешенного использования, площади имеют статус «Актуальные незасвидетельствованные». Право (ограничение права, обременение объекта недвижимости) зарегистрировано на данный объект недвижимости с видами разрешенного использования отсутствует, площадью 61096 кв.м. Сведения необходимые для заполнения раздела 3 отсутствуют. Сведения необходимые для заполнения раздела 3.1 отсутствуют. Сведения необходимые для заполнения раздела 3.2 отсутствуют. Сведения необходимые для заполнения раздела 4 отсутствуют. Граница земельного участка не установлена в соответствии с требованиями земельного законодательства |
| Получатель выписки: | Трясцина Татьяна Александровна |

| | | |
|-----------------------------|--|-----------|
| Государственный регистратор | | ФГИС ЕГРН |
|-----------------------------|--|-----------|

Выписка из Единого государственного реестра недвижимости об объекте недвижимости
Сведения о зарегистрированных правах

| | |
|---|--|
| Земельный участок | |
| <small>(вид объекта недвижимости)</small> | |
| Лист № ___ Раздела 2 | Всего листов раздела 2 : ___ |
| Всего разделов: ___ | Всего листов выписки: ___ |
| 12.03.2020 № 99/2020/318440878 | |
| Кадастровый номер: | 59:32:3430001:1003 |
| 1. Правообладатель (правообладатели): | 1.1. Муниципальное образование "Пермский муниципальный район" |
| 2. Вид, номер и дата государственной регистрации права: | 2.1. Собственность, № 59-59/014-59/023/221/2016-80/1 от 05.02.2016 |
| 3. Ограничение прав и обременение объекта недвижимости: | не зарегистрировано |
| 4. Договоры участия в долевом строительстве: | данные отсутствуют |
| 5. Заявленные в судебном порядке права требования: | данные отсутствуют |
| 6. Сведения о возражении в отношении зарегистрированного права: | данные отсутствуют |
| 7. Сведения о наличии решения об изъятии объекта недвижимости для государственных и муниципальных нужд: | данные отсутствуют |
| 8. Сведения о невозможности государственной регистрации без личного участия правообладателя или его законного представителя: | |
| 9. Правопритязания и сведения о наличии поступивших, но не рассмотренных заявлений о проведении государственной регистрации права (перехода, прекращения права), ограничения права или обременения объекта недвижимости, сделки в отношении объекта недвижимости: | данные отсутствуют |
| 10. Сведения об осуществлении государственной регистрации сделки, права, ограничения права без необходимого в силу закона согласия третьего лица, органа: | данные отсутствуют |
| 11. Сведения о невозможности государственной регистрации перехода, прекращения, ограничения права на земельный участок из земель сельскохозяйственного назначения: | |

| | | |
|-------------------------------|---------|-------------------|
| Государственный регистратор | | ФГИС ЕГРН |
| полное наименование должности | подпись | инициалы, фамилия |

М.П.

Выписка из Единого государственного реестра недвижимости об объекте недвижимости
Сведения о частях земельного участка

| | | | |
|---------------------------------------|---------------------------------------|---------------------------|---------------------------|
| Земельный участок | | | |
| (вид объекта недвижимости) | | | |
| Лист № ___ Раздела 4.1 | Всего листов раздела 4.1 : ___ | Всего разделов: ___ | Всего листов выписки: ___ |
| 12.03.2020 № 99/2020/318440878 | | | |
| Кадастровый номер: | | 59:32:3430001:1003 | |

| Учетный номер части | Площадь (м ²) | Содержание ограничения в использовании или ограничения права на объект недвижимости или обременения объекта недвижимости |
|---------------------|---------------------------|---|
| 1 | 2 | 3 |
| 1 | 5291 | Ограничения прав на земельный участок, предусмотренные статьями 56, 56.1 Земельного кодекса Российской Федерации, 59.24.2.329, Распоряжение Федерального дорожного агентства (Росавтодор) № 2421-р от 12.12.2014 |
| 2 | 10303 | Ограничения прав на земельный участок, предусмотренные статьями 56, 56.1 Земельного кодекса Российской Федерации, 59.32.2.370, О порядке установления охранных зон объектов электросетевого хозяйства и особых условий использования земельных участков, расположенных в границах таких зон № 160 от 24.02.2009 |
| 3 | 263 | Ограничения прав на земельный участок, предусмотренные статьями 56, 56.1 Земельного кодекса Российской Федерации, 59.00.2.18, Приказ «Об утверждении границ охранных зон газопроводов ЗАО «Газпром газораспределение Пермь» № СЭД-31-02-329 от 04.04.2012 |
| 4 | 8367 | Ограничения прав на земельный участок, предусмотренные статьями 56, 56.1 Земельного кодекса Российской Федерации, 59.01.2.108, Постановление "О порядке установления охранных зон объектов электросетевого хозяйства и особых условий использования земельных участков, расположенных в границах таких зон" № 160 от 24.09.2009 |
| 5 | 200 | Ограничения прав на земельный участок, предусмотренные статьями 56, 56.1 Земельного кодекса Российской Федерации, 59.32.2.51, Постановление "Об утверждении границы охранной зоны ВОЛС "Пермь-Екатеринбург" в границах Перимского муниципального района" № 244 от 26.01.2011 |
| 6 | 1114 | Ограничения прав на земельный участок, предусмотренные статьями 56, 56.1 Земельного кодекса Российской Федерации, 59.32.2.181, «О порядке установления охранных зон объектов электросетевого хозяйства и особых условий использования земельных участков, расположенных в границах таких зон» № 160 от 24.02.2009 |
| 7 | 212 | Ограничения прав на земельный участок, предусмотренные статьями 56, 56.1 Земельного кодекса Российской Федерации, 59.32.2.1000, Постановление "Об утверждении Правил охраны линий и сооружений связи" № 578 от 09.06.1995 |
| 8 | 14869 | Ограничения прав на земельный участок, предусмотренные статьями 56, 56.1 Земельного кодекса Российской Федерации, 59.32.2.189, О порядке установления охранных зон объектов электросетевого хозяйства и особых условий использования земельных участков, расположенных в границах таких зон № 160 от 24.02.2009 |
| 9 | 8635 | Ограничения прав на земельный участок, предусмотренные статьями 56, 56.1 Земельного кодекса Российской Федерации, 59.32.2.193, Постановление "О порядке установления |

| | | |
|--------------------|------|---|
| | | охранных зон объектов электросетевого хозяйства и особых условий использования земельных участков, расположенных в границах таких зон" № 160 от 24.02.2009 |
| 10 | 8635 | Ограничения прав на земельный участок, предусмотренные статьями 56, 56.1 Земельного кодекса Российской Федерации, 59.32.2.194, Постановление "О порядке установления охранных зон объектов электросетевого хозяйства и особых условий использования земельных участков, расположенных в границах таких зон" № 160 от 24.02.2009 |
| 11 | 212 | Ограничения прав на земельный участок, предусмотренные статьями 56, 56.1 Земельного кодекса Российской Федерации, 59.32.2.1001, Постановление "Об утверждении Правил охраны линий и сооружений связи" № 578 от 09.06.1995 |
| 12 | 230 | Ограничения прав на земельный участок, предусмотренные статьями 56, 56.1 Земельного кодекса Российской Федерации, 59.01.2.3024, "Об утверждении Правил охраны линий и сооружений связи Российской Федерации" № 578 от 09.06.1995 |
| данные отсутствуют | весь | Ограничения прав на земельный участок, предусмотренные статьями 56, 56.1 Земельного кодекса Российской Федерации, 59.32.2.857, Постановление "Об утверждении Федеральных правил использования воздушного пространства Российской Федерации" № 138 от 11.03.2010, срок действия: 27.04.2015 |

| | | |
|-------------------------------|---------|-------------------|
| Государственный регистратор | | ФГИС ЕГРН |
| полное наименование должности | подпись | инициалы, фамилия |

М.П.